



REVIZE Č.	DATUM	ZMĚNA	ČÍSLO SOUPRAVY

<b>LINEPLAN s.r.o.</b>		tel.: +420 597 578 449
		fax.: +420 597 579 047
		GSM.: +420 603 534 547
28.října 1142/168, 709 00, Ostrava - Mariánské Hory		e-mail.: marek.bohac@lineplan.cz

OBJEDNATEL	<b>Povodí Odry, státní podnik</b>		
ODPOVĚDNÝ PROJ. OBJ., PS	NAVRHL, VYPRACOVAL	KONTROLOVAL	
ING. MAREK BOHÁČ 	ING. MAREK BOHÁČ 	-	
KRAJ : MORAVSKOSLEZSKÝ	POVĚŘENÝ OÚ : MěÚ BOHUMÍN	OBEC :	DOLNÍ LUTYNĚ
<b>AKCE</b>  <b>LUTYNKA, BOHUMÍN - NOVÁ VES</b> <b>ŘKM 3.071 - 5.717, OCHRANA OBCE PROTI VELKÝM VODÁM</b> <b>STAVBA č. 5725</b>		STUPEŇ PD	DSP + DPS
		DATUM	08/2022
		ARCH. ČÍSLO	02/22/03 – A – 18
		POČ. FORMÁTŮ	-
		MĚŘÍTKO	-
NÁZEV PŘÍLOHY			ČÍSLO PŘÍLOHY
<b>DOKLADY</b>			<b>E</b>

## SEZNAM DOKLADŮ :

- |     |   |                   |
|-----|---|-------------------|
| 1)  | Vyjádření ČEZ Distribuce, a.s. (k existenci sítí)   | ze dne 01.12.2022 |
| 2)  | Vyjádření ČEZ ICT Services, a.s. (k existenci sítí) | ze dne 01.12.2022 |
| 3)  | Vyjádření ČEZ TP Services, a.s. (k existenci sítí)  | ze dne 01.12.2022 |
| 4)  | Vyjádření SmVaK a.s. (k existenci sítí)             | ze dne 01.11.2022 |
| 5)  | Vyjádření GasNet, s.r.o. (k existenci sítí)         | ze dne 29.11.2022 |
| 6)  | Vyjádření CETIN a.s. (k existenci sítí)             | ze dne 09.11.2022 |
| 7)  | Vyjádření ČEPS, a.s. (k existenci sítí)             | ze dne 01.12.2022 |
| 8)  | Vyjádření Green Gas (k existenci sítí)              | ze dne 10.11.2022 |
| 9)  | Vyjádření Vodafone (k existenci sítí)               | ze dne 06.12.2022 |
| 10) | Vyjádření T-Mobile (k existenci sítí)               | ze dne 06.12.2022 |
| 11) | Stanovisko MO ČR, sekce nakládání s majetkem        | ze dne 03.01.2023 |
| 12) | KÚ MS Kraje – Sdělení dle zák. 44/1988 Sb.          | ze dne 01.08.2021 |
| 13) | KÚ MS Kraje – Stanovisko dle zák. 114/1992 Sb.      | ze dne 19.01.2021 |
| 14) | KÚ MS Kraje – Rozhodnutí o výjimce ZCHD             | ze dne 05.02.2021 |
| 15) | KÚ MS Kraje – Aktualizace rozhodnutí o výjimce ZCHD | ze dne 31.03.2023 |
| 16) | KÚ MS Kraje – Stanovisko : souhlas odnětí ZPF       | ze dne 08.06.2021 |
| 17) | MěÚ Bohumín : koordinované stanovisko               | ze dne 08.11.2022 |
| 18) | ČRS, úz. Svaz pro Moravu a Slezsko                  | ze dne 09.10.2022 |
| 19) | Stanovisko SmVaK a.s. k PD                          | ze dne 06.12.2022 |
| 20) | Stanovisko Povodí Odry, státního podniku k PD       | ze dne 15.11.2022 |
| 21) | Vyjádření (data) ČHMÚ                               | ze dne 25.08.2020 |
| 22) | Sdělení Lesy ČR, státní podnik (vzdání se práva)    | ze dne 29.10.2021 |
| 23) | Vyjádření obce Dolní Lutyně (převzetí opěr mostku)  | ze dne 21.12.2022 |
| 24) | Sdělení OÚ Lutyně dle §15 zákona 183/2006 Sb.       | ze dne 29.11.2022 |
| 25) | OÚ Dolní Lutyně, rozhodnutí o kácení zeleně         | ze dne 02.07.2021 |
| 26) | OÚ Dolní Lutyně, protokol doplnění náhradní výsadby | ze dne 16.11.2022 |
| 27) | Územní rozhodnutí                                   | ze dne 08.10.2021 |
| 28) | Posudek návrhu podmínek provádění TBD               | ze dne 09.02.2023 |



---

ŽADATEL

LINEPLAN s.r.o.

NAŠE ZNAČKA  
0101851029VYŘÍZENO DNE  
01.12.2022

---

**Sdělení o existenci energetického zařízení, sítě pro elektronickou komunikaci nebo zařízení technické infrastruktury společnosti ČEZ Distribuce, a. s., pro akci:**

**Lutyňka, Bohumín - Nová Ves, řkm 3.071 - 4.459, ochrana obce proti velkým vodám(stavba č. 5725)**

Vážený zákazníku,

dovolujeme si reagovat na Vaši žádost číslo 0101851029 ze dne 01.12.2022 o sdělení o existenci energetického zařízení, sítě pro elektronickou komunikaci nebo zařízení technické infrastruktury. Na Vámi uvedeném zájmovém území se **nenachází energetické zařízení, zařízení sítě pro elektronickou komunikaci nebo zařízení technické infrastruktury v majetku společnosti ČEZ Distribuce, a. s.**

Zároveň si Vás dovoluujeme upozornit, že se v zájmovém území může nacházet energetické zařízení, sítě pro elektronickou komunikaci nebo zařízení technické infrastruktury, které není v majetku společnosti ČEZ Distribuce, a. s.

Toto sdělení je platné do 01.06.2023.

V souvislosti s výše uvedeným si Vás dovoluujeme upozornit, že uvedené sdělení včetně jeho příloh představuje skutečnosti tvořící obchodní tajemství společnosti ČEZ Distribuce, a. s. Poskytnuté informace jsou dále také důvěrnými informacemi a obchodně citlivými informacemi společnosti ČEZ Distribuce, a. s. Z výše uvedených důvodů si Vás proto společnost ČEZ Distribuce, a. s., dovoluje upozornit, že s poskytnutými informacemi je potřeba nakládat dle platných právních předpisů, v opačném případě se vystavujete postihu ve smyslu platné právní úpravy. V této souvislosti si Vás dále dovoluujeme upozornit, že požadované informace nesmí být předány, sděleny, využity, zpřístupněny, či jiným způsobem postoupeny na jakoukoli třetí osobu bez předchozího prokazatelného souhlasu společnosti ČEZ Distribuce, a. s. Informace o existenci energetického zařízení, sítě pro elektronickou komunikaci a zařízení technické infrastruktury mohou být využity pouze pro účel, pro který byly vyžádány.

S pozdravem

**ČEZ Distribuce, a. s.**

Děčín, Děčín IV-Podmokly  
Teplická 874/8  
PSČ 405 02  
IČ: 24729035

**Přílohy**

Situační výkres zájmového území





---

ŽADATEL  
LINEPLAN s.r.o.

---

NAŠE ZNAČKA  
0700637539

VYŘIZUJE / LINKA

VYŘÍZENO DNE  
01.12.2022

---

**Sdělení o existenci komunikačního vedení společnosti ČEZ ICT Services, a. s.**

Název akce: Lutyňka, Bohumín - Nová Ves, řkm 3.071 - 4.459, ochrana obce proti velkým vodám(stavb:

Účel: Stavební řízení

Vážený zákazníku,  
dovolujeme si reagovat na Vaši žádost číslo 0700637539 ze dne 01.12.2022, která se týkala sdělení o existenci komunikačního zařízení na Vámi určeném zájmovém území.

Dle vědomí společnosti ČEZ ICT Services, a. s., se na Vámi vymezeném zájmovém území:  
**nenachází komunikační zařízení v majetku společnosti ČEZ ICT Services, a. s.**

Zároveň si Vás dovoluujeme upozornit, že není vyloučeno, že se ve Vámi vymezeném zájmovém území nachází jiné zařízení, které není v majetku společnosti ČEZ ICT Services, a. s.

Toto sdělení je platné do 01.12.2023.

V souvislosti s výše uvedeným si Vás dovoluujeme upozornit, že sdělení o existenci či neexistenci sítě představuje skutečnosti tvořící obchodní tajemství společnosti ČEZ ICT Services, a. s. Poskytnuté informace jsou dále také důvěrnými informacemi společnosti ČEZ ICT Services, a. s. Z výše uvedených důvodů si Vás proto společnost ČEZ ICT Services, a. s., dovoluje upozornit, že s poskytnutými informacemi je potřeba nakládat dle platných právních předpisů, v opačném případě se vystavujete postihu ve smyslu platné právní úpravy. V této souvislosti si Vás dovoluujeme rovněž upozornit, že požadované informace nesmí být předány, sděleny, využity, zpřístupněny, či jiným způsobem postoupeny na jakoukoli třetí osobu bez předchozího prokazatelného souhlasu společnosti ČEZ ICT Services, a. s. Informace o existenci sítě mohou být využity pouze pro účel, pro který byly vyžádány.

**ČEZ ICT Services, a. s.**

Praha, Praha 4  
Duhová 1531/3  
PSČ 140 53  
IČ: 26470411

**Přílohy**

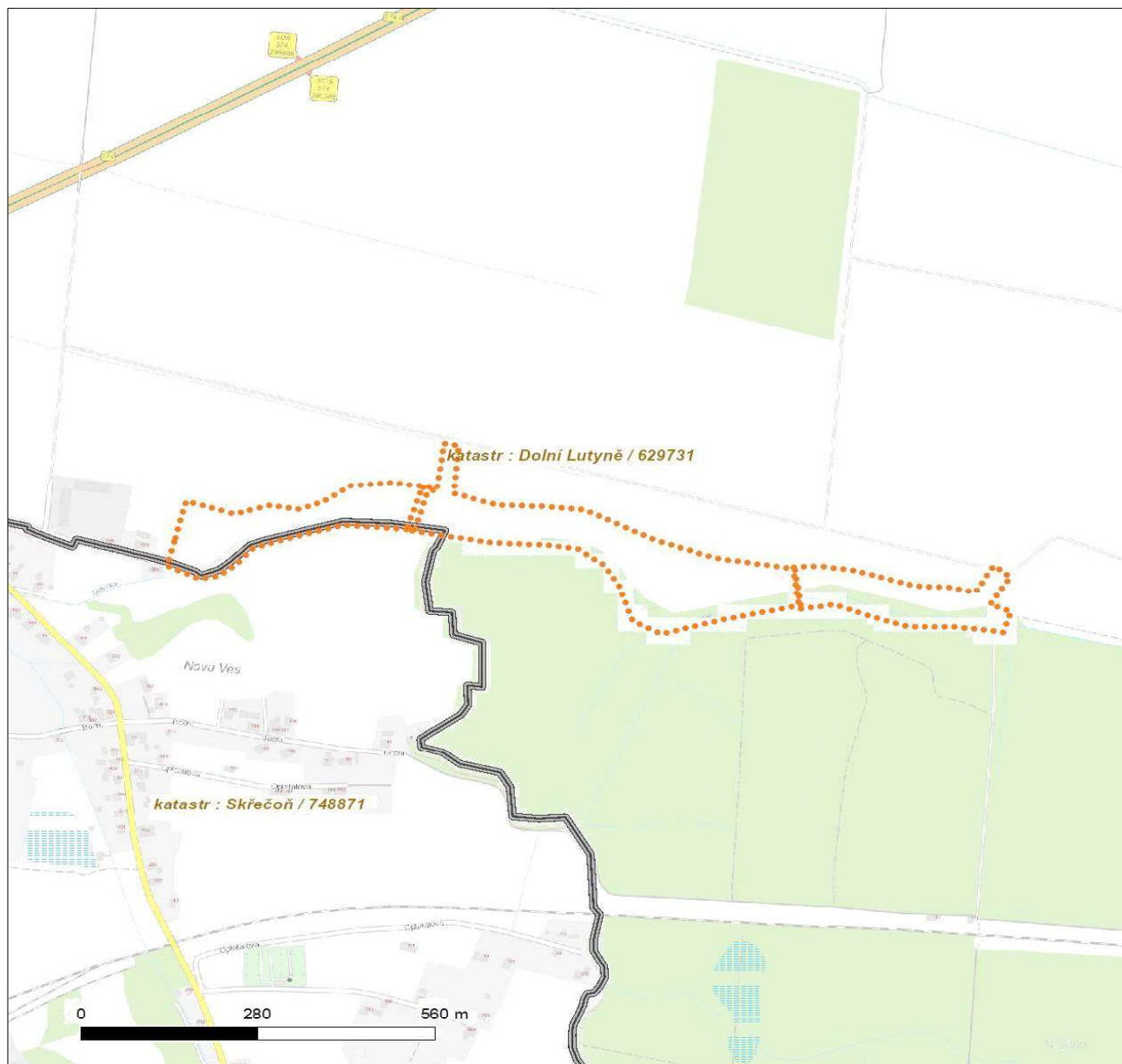
Situační výkres zájmového území



Platí pouze se sdělením číslo 0700637539.

Zakreslené polohy zařízení v příloze jsou pouze informativní.

### Situační výkres zájmového území



#### LEGENDA

- |                                     |                                |
|-------------------------------------|--------------------------------|
| ■ ■ ■ ■ ■ Nadzemní optické vedení   | — Radioreléový spoj vzduch     |
| — Podzemní optické vedení           | ..... Zájmové území            |
| ■ ■ ■ ■ ■ Nadzemní metalické vedení | == Hranice katastrálního území |
| — Podzemní metalické vedení         |                                |



---

ŽADATEL  
LINEPLAN s.r.o.

---

NAŠE ZNAČKA  
0201500631

VYŘIZUJE / LINKA

VYŘÍZENO DNE  
01.12.2022

---

**Sdělení o existenci komunikačního vedení společnosti Telco Pro Services, a. s.**

Název akce: Lutyňka, Bohumín - Nová Ves, řkm 3.071 - 4.459, ochrana obce proti velkým vodám(stavba

Účel: Stavební řízení

Vážený zákazníku,  
dovolujeme si reagovat na Vaši žádost číslo 0201500631 ze dne 01.12.2022, která se týkala sdělení o existenci komunikačního zařízení na Vámi určeném zájmovém území.

Dle vědomí společnosti Telco Pro Services, a. s., se na Vámi vymezeném zájmovém území:  
**nenachází komunikační zařízení v majetku společnosti Telco Pro Services, a. s.**

Zároveň si Vás dovoluujeme upozornit, že není vyloučeno, že se ve Vámi vymezeném zájmovém území nachází jiné zařízení, které není v majetku společnosti Telco Pro Services, a. s.

Toto sdělení je platné do 01.12.2023.

V souvislosti s výše uvedeným si Vás dovoluujeme upozornit, že sdělení o existenci či neexistenci sítě představuje skutečnosti tvořící obchodní tajemství společnosti Telco Pro Services, a. s. Poskytnuté informace jsou dále také důvěrnými informacemi společnosti Telco Pro Services, a. s. Z výše uvedených důvodů si Vás proto společnost Telco Pro Services, a. s., dovoluje upozornit, že s poskytnutými informacemi je potřeba nakládat dle platných právních předpisů, v opačném případě se vystavujete postihu ve smyslu platné právní úpravy. V této souvislosti si Vás dovoluujeme rovněž upozornit, že požadované informace nesmí být předány, sděleny, využity, zpřístupněny, či jiným způsobem postoupeny na jakoukoli třetí osobu bez předchozího prokazatelného souhlasu společnosti Telco Pro Services, a. s. Informace o existenci sítě mohou být využity pouze pro účel, pro který byly vyžádány.

S pozdravem

**Telco Pro Services, a. s.**

Praha, Praha 4  
Duhová 1531/3  
PSČ 140 00  
IČ: 29148278

**Přílohy**

Situační výkres zájmového území

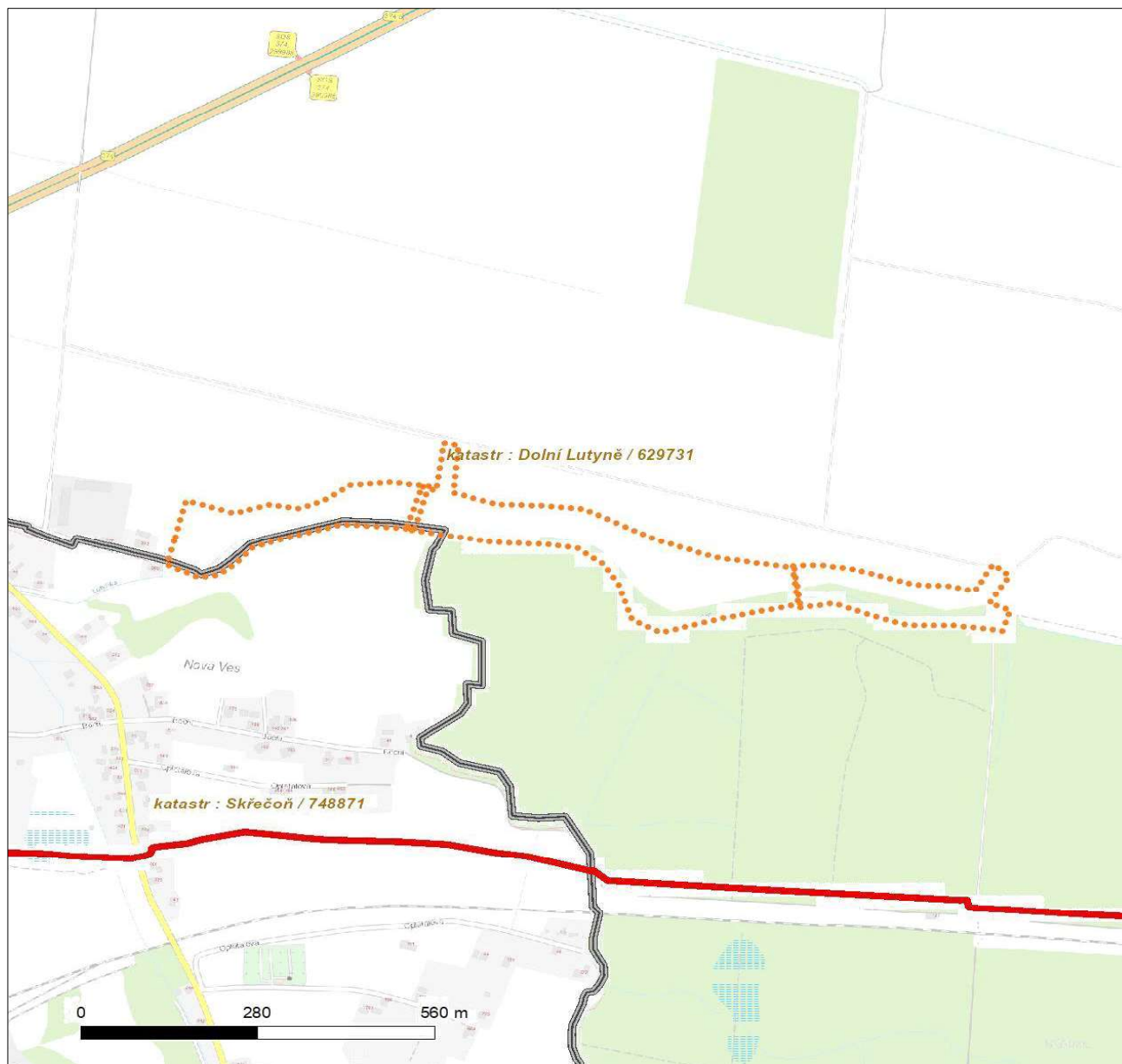




Platí pouze se sdělením číslo 0201500631.

Zakreslené polohy zařízení v příloze jsou pouze informativní.

### Situační výkres zájmového území



#### LEGENDA

- |                                     |                                       |
|-------------------------------------|---------------------------------------|
| ■ ■ ■ ■ ■ Nadzemní optické vedení   | ■ ■ ■ Radioreléový spoj vzduch        |
| ■ ■ ■ ■ ■ Podzemní optické vedení   | ● ● ● ● ● Zájmové území               |
| ■ ■ ■ ■ ■ Nadzemní metalické vedení | ■ ■ ■ ■ ■ Hranice katastrálního území |
| ■ ■ ■ ■ ■ Podzemní metalické vedení |                                       |

**Severomoravské vodovody  
a kanalizace Ostrava a.s.**  
se sídlem 28. října 1235/169,  
Mariánské Hory, 709 00 Ostrava

LINEPLAN s.r.o.  
28. října 2663 / 150  
70200 Ostrava-Moravská Ostrava

Automatický systém  
Značka: 9773/V030158/2022/AUTOMAT  
ID stavby: 011508

Ostrava, dne: 1.11.2022

Věc: **Lutyňka, Bohumín - Nová Ves, řkm 3.071 – 4.459, ochrana obce proti velkým vodám (stavba č. 5725)**  
Stanovisko k existenci inženýrských sítí, resp. stavebnímu záměru (neslouží jako stanovisko pro vydání  
územního souhlasu, územního rozhodnutí, souhlasu s ohlášenou stavbou nebo stavebního povolení)

Ve Vámi vyznačeném zájmovém území (polygonu) a přilehlém okolí se nachází zařízení v majetku, příp. v  
provozování SmVaK Ostrava a.s. uvedené v textu tohoto stanoviska (viz zákres řešeného území v přiloženém  
situačním výkrese) - dále jen "v provozování SmVaK Ostrava a.s."

Toto stanovisko slouží pouze jako informace o poloze tohoto zařízení, ochranných pásmech a jako podklad pro  
zpracování projektové dokumentace.

Po obdržení tohoto stanoviska a zapracování uvedených podmínek do projektové dokumentace, je nutné požádat  
naši společnost o stanovisko k příslušnému stupni stavebního řízení či vydání souhlasu dle stavebního zákona.

#### **Vodovodní, příp. kanalizační přípojky**

##### **Podmínky týkající se přípravy stavby – kolize s vodovodní, příp. s kanalizační přípojkou:**

- Při souběhu s vodovodní, resp. kanalizační přípojkou, příp. s vnitřním vodovodem, s vnitřní kanalizací dodržet odstupovou vzdálenost dle ČSN 73 6005 a současně respektovat § 12 zákona č. 274/2001 Sb. o vodovodech a kanalizacích, v platném znění.
- Při křížení dodržet svislou vzdálenost dle ČSN 73 6005 a současně respektovat § 12 zákona č. 274/2001 Sb. o vodovodech a kanalizacích, v platném znění.
- V případě, že při souběhu vodovodní a kanalizační přípojky, případně vnitřního vodovodu, vnitřní kanalizace nelze dodržet § 12 zákona č. 274/2001 Sb. v platném znění požadujeme dodržet odstupovou vzdálenost min. 1,5 m (mezi okraji potrubí přípojek, ev. vnitřních vodovodů, vnitřních kanalizací).
- Při kolizi s vodovodní přípojkou nutno respektovat ČSN 75 5411, při kolizi s kanalizační přípojkou nutno respektovat ČSN 75 6101.
- Přípojka je v majetku majitele připojované nemovitosti (pozemku, stavby). O přesnou polohu přípojky nutno požádat vlastníka přípojky.
- Pokud bude řešena demolice objektu je investor povinen zajistit odpojení všech případných přípojek (vody, případně kanalizace) před samotnou demolicí. Odpojení přípojky bude provedeno v místě napojení na hlavní řad. PD musí obsahovat způsob řešení odpojení přípojek.

**Značka: 9773/V030158/2022/AUTOMAT**

**Projektovou dokumentaci jakékoliv stavby zasahující do ochranného pásma výše uvedeného stávajícího zařízení v provozování SmVaK Ostrava a.s. (včetně okótování vzdáleností mezi navrženou stavbou a vnějším lícem tohoto zařízení) požadujeme předložit k odsouhlasení formou nové žádosti o stanovisko.**

SmVaK Ostrava a.s. preferuje projektové dokumentace v elektronické podobě ve formátu PDF, nicméně, upozorňujeme, že takto předkládaná projektová dokumentace musí být přehledná, čitelná v odpovídajícím měřítku, s řádným popisem všech stavebních objektů, které jsou v ní řešeny. Musíme Vás v této souvislosti upozornit, že pokud elektronicky předložená projektová dokumentace bude nepřehledná, nesrozumitelná, bez odpovídajících popisků, legendy, technické zprávy a nebude obsahovat popis všech řešených stavebních objektů, nebude možné se k ní korektně vyjádřit. V takovémto případě, bude proto žádost vrácena zpět a bude požadováno zaslání projektové dokumentace formou nové žádosti v odpovídající kvalitě a obsahu, třeba i v papírové podobě.

**V případě, že technicky není možné umístit předmětnou stavbu mimo výše definované ochranné pásmo, požadujeme v dalším stupni projektové dokumentace takovéto umístění zdůvodnit, vč. konkrétního rozsahu stavby (délka, šířka, technické provedení apod.) a okótování vzdáleností mezi okrajem řešené stavby a okrajem zařízení v provozování SmVaK Ostrava a.s. V navazujícím stanovisku pak bude takovéto umístění posouzeno a budou stanoveny podmínky akceptace dané stavby v ochranném pásmu, případně bude požadována přeložka zařízení v provozování SmVaK Ostrava a.s.**

**Upozorňujeme, že v případě stávajícího odběru (stávajícího napojení) toto vyjádření neřeší případné navýšení odběru pitné vody a navýšení množství vypouštěných odpadních vod (splaškové, dešťové), včetně změny jejich kvality.**

Pokud bude předmětem stavebního záměru navýšení potřeb vody, resp. množství odváděných odpadních vod, tak požadujeme v předložené projektové dokumentaci uvést stávající potřeby vody, resp. množství odváděných odpadních vod, včetně předpokládané nové potřeby vody, resp. předpokládaného nového množství vypouštěných odpadních vod. Uvedené bude předloženo spolu s hydrotechnickým posouzením stávající přípojky vody, příp. kanalizace, ze kterého bude jednoznačně vyplývat, jestli při změně potřeb jsou stávající přípojky kapacitně vyhovující. Pokud projektová dokumentace nebude toto řešit, upozorňujeme, že nebude brán zřetel na případné stížnosti na tlak a množství dodávané pitné vody, resp. na problémy s odkanalizováním.


Pokud v rámci výše uvedené stavby je uvažováno se změnou způsobu likvidace dešťových vod, upozorňujeme, že s napojením do kanalizace v majetku, případně v provozování SmVaK Ostrava a.s. nesouhlasíme. Pokud je v současné době dešťová voda z řešeného objektu odvedena do kanalizace v majetku, případně v provozování SmVaK Ostrava a.s., pak požadujeme, aby předložená projektová dokumentace obsahovala zakres stávajících dešťových kanalizací a uvedení stávajícího množství odváděných dešťových vod. Pokud má po realizaci záměru dojít k navýšení vypouštěného množství dešťových vod do kanalizace v majetku či provozování SmVaK Ostrava a.s., tak s tímto záměrem nebudeme souhlasit a bude požadováno řešit likvidaci dešťových vod mimo kanalizace v majetku či provozování SmVaK Ostrava a.s.

**Upozorňujeme, že toto stanovisko neřeší napojení na zařízení v provozování SmVaK Ostrava a.s. (vodovod, kanalizace).**

Platnost tohoto stanoviska je 1 rok.

**Severomoravské vodovody  
a kanalizace Ostrava a.s.**

28. října 1235/169, Mariánské Hory,  
709 00 Ostrava 39



Ing. Lumír Pavelek  
vedoucí technického odboru

Příloha: situace Vámi vyznačeného zájmového území  
orientační zakres zařízení



**Značka: 9773/V030158/2022/AUTOMAT**

Kontakty na vytyčení:

Za účelem vytyčení zařízení v majetku, v provozování SmVaK Ostrava a.s. kontaktujte  
středisko vodovodních sítí Frýdek Místek - tel.: 558 402 143, 558 402 128  
středisko vodovodních sítí Třinec - tel.: 558 325 270  
středisko vodovodních sítí Havířov - tel.: 596 384 111  
středisko vodovodních sítí Opava - tel.: 553 699 131  
středisko vodovodních sítí Nový Jičín - tel.: 556 779 225, 556 779 221, 556 779 250  
středisko vodovodních sítí Bílovec - tel.: 556 410 015  
středisko OOV Krásné Pole - tel.: 596 942 023  
středisko OOV Sviadnov - tel.: 558 441 051  
středisko kanalizačních sítí Frýdek Místek - tel.: 558 639 143  
středisko kanalizačních sítí Karviná - tel.: 596 317 962  
středisko kanalizačních sítí Havířov - tel.: 596 831 023  
středisko kanalizačních sítí Český Těšín - tel.: 558 737 077  
středisko kanalizačních sítí Nový Jičín - tel.: 556 779 268, 556 779 257  
středisko kanalizačních sítí Opava - tel.: 553 616 665  
středisko kanalizačních sítí Bruntál - tel.: 737 224 615  
středisko ČOV Frýdek Místek - tel.: 558 639 149  
středisko ČOV Karviná - tel.: 596 312 428  
středisko ČOV Havířov - tel.: 603 280 684  
středisko ČOV Třinec - tel.: 558 330 261  
středisko ČOV Nový Jičín - tel.: 603 489 105  
středisko ČOV Opava - tel.: 553 616 665

Za účelem získání informací (vytyčení) o projektovaném zařízení kontaktujte investora (budoucího majitele) daného zařízení.



naše značka  
5002720262  
vyřizuje  
Helena Bystřická  
datum  
29.11.2022

Lineplan s.r.o.  
28. října 2663/150  
70200 Ostrava

Věc:

**Lutyňka, Bohumín - Nová Ves, řkm 3.071 – 4.459, ochrana obce proti velkým vodám (stavba č. 5725)**

K.ú. - p.č.: Dolní Lutyně, Skřečoň

Stavebník: Povodí Odry, státní podnik, Varenská 3101/49, 70200 Ostrava

Účel stanoviska: Povolení stavby - stavební režim (ÚR+SP)

GasNet, s.r.o., jako provozovatel distribuční soustavy (PDS) a technické infrastruktury, zastoupený GasNet Služby, s.r.o., vydává toto stanovisko:

V zájmovém území vyznačeném v příloze tohoto stanoviska, nejsou umístěna žádná provozovaná plynárenská zařízení a plynovodní přípojky ve vlastnictví nebo správě GasNet, s.r.o.. Mohou se zde nacházet plynárenská zařízení jiných vlastníků či správců, případně i dlouhodobě nefunkční/neprovozovaná plynárenská zařízení bez dostupných informací o jejich poloze a vlastnictví.

V rozsahu území vyznačeného v příloze souhlasíme s povolením stavby dle zákona 183/2006 Sb. ve znění pozdějších předpisů např. s vydáním územního rozhodnutí, zjednodušeným územním řízením, vydáním územního souhlasu, uzavřením veřejnoprávní smlouvy, ohlášením, stavebním povolením, veřejnoprávní smlouvou o provedení stavby nebo oznámením stavebního záměru s certifikátem autorizovaného inspektora.

V případě uzavření veřejnoprávní smlouvy nebude GasNet, s.r.o. ani GasNet Služby, s.r.o., jako zmocněnec GasNet, s.r.o., účastníkem územního ani stavebního řízení a nebudou uvedeni ve třetích osobách veřejnoprávní smlouvy.

V případě dotčení pozemku v majetku společnosti GasNet, s.r.o. je třeba dále projednat smluvní vztah k tomuto pozemku. Kontakt na projednání naleznete na adrese [www.gasnet.cz/cs/kontaktni-system/](http://www.gasnet.cz/cs/kontaktni-system/), činnost "Smluvní vztahy - pozemky a budovy plynárenských zařízení", případně na Zákaznické lince GasNet 555 90 10 10.

UPOZORŇUJEME, že v blízkosti vyznačeného zájmového území se nachází STL plynovod + přípojky, na které se vztahuje ochranné pásmo dle zákona č.458/2000 Sb. ve znění pozdějších předpisů (Ochranné pásmo NTL, STL plynovodů a přípojek je v zastavěném území obce 1 m na obě strany od půdorysu).

Pokud by došlo k rozšíření stavby mimo vyznačené území je nutno požádat o nové stanovisko.

Na základě předložené situace byl předán informační zákres.

Informace o možnosti poskytnutí polohy stávajících PZ ve správě GasNet, s.r.o. v digitální podobě získáte na adrese: <https://dpo.gasnet.cz/zadost-o-vektorova-data>

Platí pouze pro území vyznačené v příloze tohoto stanoviska a to 24 měsíců ode dne jeho vydání.

**GasNet Služby, s.r.o.**

Plynárenská 499/1 · Zábřovice · 602 00 Brno · T 555 90 10 10 · [www.gasnet.cz](http://www.gasnet.cz)

IČ: 27935311 · DIČ: CZ27935311

**Zápis do obchodního rejstříku:** Krajský soud v Brně, sp. zn. C 57165, dne 26. 7. 2007

**Certificate of incorporation:** Regional Court in Brno, ref. number C 57165, on 26th July 2007

Zákaznická linka GasNet 555 90 10 10, [info@gasnet.cz](mailto:info@gasnet.cz), [www.gasnet.cz](http://www.gasnet.cz)

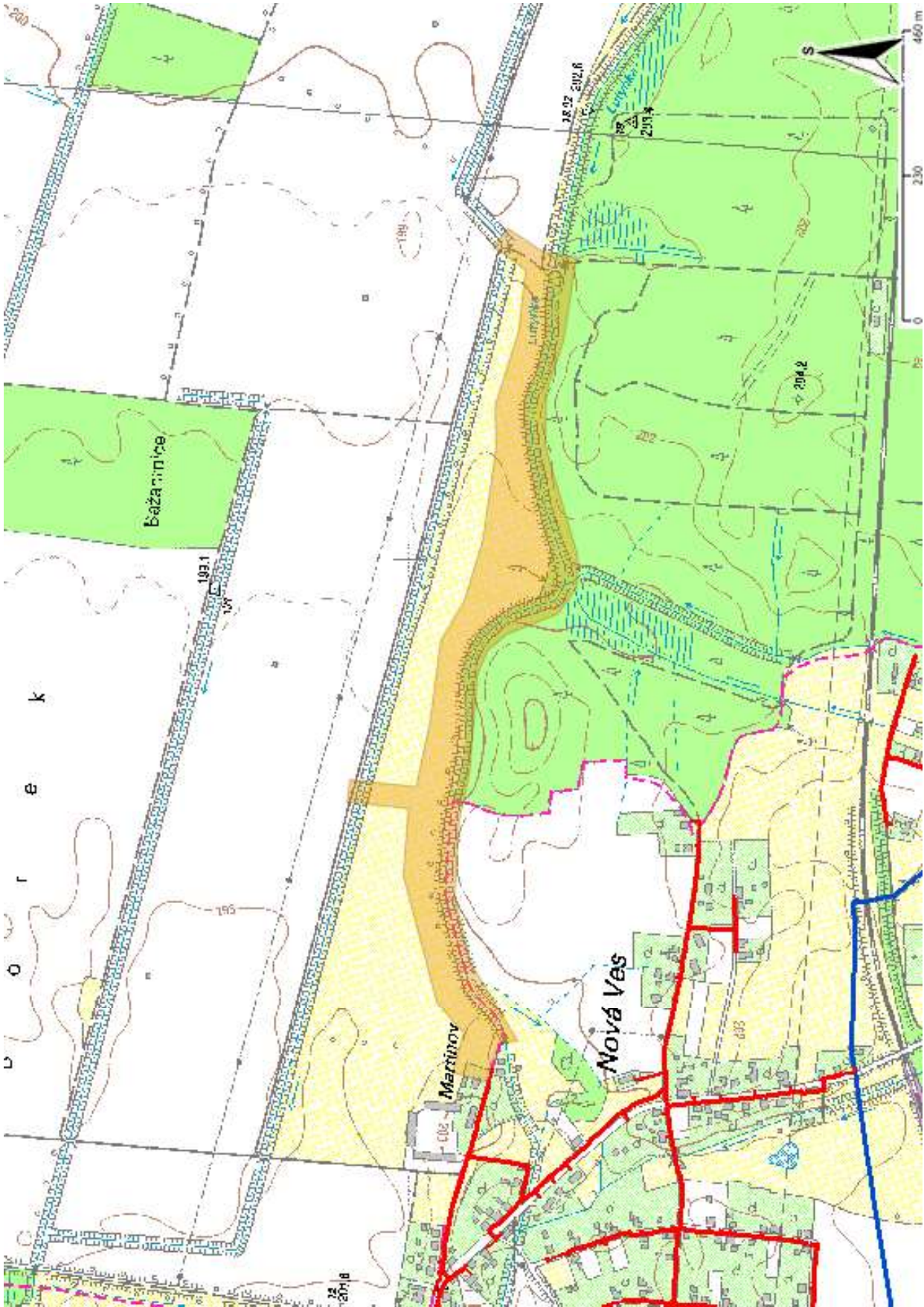
Za správnost a úplnost dokumentace předložené s žádostí včetně jejího souladu s platnými předpisy plně zodpovídá její zpracovatel. Stanovisko nenahrazuje případná další stanoviska k jiným částem stavby.

V případě další korespondence nebo jednání (např. změna stavby) uvádějte naši značku - 5002720262 a datum tohoto stanoviska. Kontakty jsou k dispozici na <https://www.gasnet.cz/cs/kontaktni-system/>.









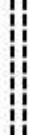











GasNet, s.r.o.  
zastoupená společností GasNet Služby, s.r.o., IČ 27935311  
Helena Bystřická  
Technik externích požadavků-Morava  
Oddělení zpracování ext.požadavků-Morava  
HELENA.BYSTRICKA@GASNET.CZ

Přílohy: Orientační zakres plynárenského zařízení, Orientační zakres plynárenského zařízení, Ověřená příloha žadatele,  
Ověřená příloha žadatele, Ověřená příloha žadatele



Legenda:

 <b>NTL</b>	linie plynovodu
	 <b>STL</b>
	 <b>VTL</b>
	 <b>WTL</b>
	nefunkční
	plánovaná stavba před realizací
	ve výstavbě, neuvedeno do provozu
	
	
	
	regulační stanice
	ochranné zařízení
	kabel
	elektropřípojka
	kabel protikoroziční ochrany
	anodové uzemnění
	stanice katodové ochrany
	pásmo vlivu anodového uzemnění SKAO
	neplynovodní zařízení/technologie (linie/ bod/plocha)
	
	













**VYJÁDŘENÍ O EXISTENCI SÍTĚ ELEKTRONICKÝCH KOMUNIKACÍ  
společnosti CETIN a.s.  
(„Vyjádření“)**

**A VŠEOBECNÉ PODMÍNKY OCHRANY SÍTĚ ELEKTRONICKÝCH KOMUNIKACÍ  
společnosti CETIN a.s.  
(„Všeobecné podmínky ochrany SEK“)**

toto Vyjádření a Všeobecné podmínky ochrany SEK je vydané dle ustanovení § 101 zákona č. 127/2005 Sb., o elektronických komunikacích a o změně některých souvisejících zákonů, v platném znění („**Zákon o elektronických komunikacích**“), a dle ustanovení § 161 zákona č. 183/2006 Sb., o územním plánování a stavebním řádu, v platném znění („**Stavební zákon**“), a dle příslušných ustanovení zákona č. 89/2012 Sb., občanského zákoníku, v platném znění („**Občanský zákoník**“)

**Číslo jednací: 830972/22**

**Číslo žádosti: 0122 100 297 („Žádost“)**

Název akce („ <b>Stavba</b> “)	Lutyňka, Bohumín - Nová Ves, řkm 3.071 ? 4.459, ochrana obce proti velkým vodám (stavba č. 5725)	
Důvod vydání Vyjádření („ <b>Důvod vyjádření</b> “)	Stavební řízení	
<b>Žadatel</b>	LINEPLAN s.r.o.	
<b>Stavebník</b>	Povodí Odry, státní podnik, Varenská 3101/49, Ostrava, 70200	
<b>Zájmové území</b>	Okres	Karviná
	Obec	Bohumín, Dolní Lutyně
	Kat. území / č. parcely	Skřečoň; Dolní Lutyně
<b>Platnost Vyjádření</b>	<b>9. 11. 2024 („Den konce platnosti Vyjádření“)</b>	

Žadatel Žádostí určil a vyznačil Zájmové území, jakož i určil Důvod Vyjádření.

Na základě určení a vyznačení Zájmového území Žadatelem a na základě určení Důvodu Vyjádření vydává společnost CETIN a.s. následující Vyjádření:

**Nedojde ke střetu** se sítí elektronických komunikací (dále jen „**SEK**“) společnosti a.s.

- (I) Na Žadatelem určeném a vyznačeném Zájmovém území se nevyskytuje SEK společnosti CETIN a.s.
- (II) Společnost CETIN a.s. **souhlasí, aby** Stavebník a/nebo Žadatel, je-li Stavebníkem v Zájmovém území vyznačeném v Žádosti, **provedl stavbu a/nebo činnosti** povolené příslušným správním rozhodnutím vydaným dle Stavebního zákona.
- (III) Stavebník nebo jím pověřená třetí osoba je povinen řídit se Všeobecnými podmínkami ochrany SEK, které jsou nedílnou součástí Vyjádření.

**Vyjádření je platné pouze pro Zájmové území určené a vyznačené Žadatelem, jakož i pro Důvod Vyjádření stanovený a určený Žadatelem v Žádosti.**

Vyjádření pozbývá platnosti i) v Den konce platnosti Vyjádření, ii) změnou rozsahu Zájmového území či změnou Důvodu Vyjádření uvedeného v Žádosti a/nebo iii) jakýmkoliv porušením kterékoliv povinnosti stanovené Všeobecnými podmínkami ochrany SEK, to vše v závislosti na tom, která ze skutečností rozhodná pro pozbytí platnosti Vyjádření nastane nejdříve.



Číslo jednací: 830972/22

Číslo žádosti: 0122 100 297

Společnost CETIN a.s. vydáním tohoto Vyjádření poskytla Žadateli pro Žadatelem určené a vyznačené Zájmové území veškeré informace o SEK dostupné společnosti CETIN a.s. ke dni podání Žádosti.

Ze strany společnosti CETIN a.s. může v některých případech docházet ke zpracování Vašich osobních údajů. Ke zpracování Vašich osobních údajů dochází vždy v souladu s platnými právními předpisy. Konkrétní zásady a podmínky zpracování osobních údajů společností CETIN a.s. jsou dostupné na stránce <https://www.cetin.cz/zasady-ochrany-osobnich-udaju>.

V případě dotazů k Vyjádření kontaktujte prosím asistenční linku 238 461 111.

**Přílohami Vyjádření jsou:**

- *Všeobecné podmínky ochrany SEK*
- *Situační výkres (obsahuje Zájmové území určené a vyznačené Žadatelem a výřezy účelové mapy SEK)*

Vyjádření vydala společnost **CETIN a.s.** dne: 9. 11. 2022.

CETIN a.s.  
Českomoravská 2510/19, Libeň  
190 00 Praha 9  
DIČ: CZ04084063

102

Číslo jednací: 830972/22

Číslo žádosti: 0122 100 297

## **VŠEOBECNÉ PODMÍNKY OCHRANY SÍTĚ ELEKTRONICKÝCH KOMUNIKACÍ společnosti CETIN a.s.**

### **1. PLATNOST VŠEOBECNÝCH PODMÍNEK**

- i) Tyto Všeobecné podmínky ochrany sítě elektronických komunikací (dále jen „VPOSEK“) tvoří součást Vyjádření (jak je tento pojem definován níže v článku 2 VPOSEK).
- ii) V případě rozporu mezi Vyjádřením a těmito VPOSEK mají přednost ustanovení Vyjádření, pokud není těmito VPOSEK stanoveno jinak.

### **2. DEFINICE**

Níže uvedené termíny, jsou-li použity v těchto VPOSEK a uvozeny velkým písmenem, mají následující význam:

„**CETIN**“ znamená CETIN a.s. se sídlem Českomoravská 2510/19, Libeň, 190 00 Praha 9, IČO: 04084063, zapsaná v obchodním rejstříku vedeném Městským soudem v Praze pod spz. B 20623;

„**Občanský zákoník**“ znamená zákon č. 89/2012 Sb., občanský zákoník, ve znění pozdějších předpisů;

„**POS**“ je zaměstnanec společnosti CETIN, pověřený ochranou sítě, Jiří Buczek, tel.: 602 450 122, e-mail: jiri.buczek@cetin.cz;

„**Den**“ je kalendářní den;

„**Príslušné požadavky**“ znamená jakýkoli a každý příslušný právní předpis, vč. technických norem, nebo normativní právní akt veřejné správy či samosprávy, nebo jakékoli rozhodnutí, povolení, souhlas nebo licenci, včetně podmínek, které s ním souvisí;

„**SEK**“ je síť elektronických komunikací ve vlastnictví CETIN;

„**Stavba**“ je stavba a/nebo činnosti ve vztahu, k níž bylo vydáno Vyjádření, a je prováděna Stavebníkem a/nebo Žadatelem v souladu s Příslušnými požadavky, povolená příslušným správním rozhodnutím vydaným dle Stavebního zákona;

„**Situační výkres**“ je výkres, který je přílohou Vyjádření a obsahuje Zájmové území určené a vyznačené Žadatelem v Žádosti a výřezy účelové mapy SEK;

„**Stavebník**“ je osoba takto označená ve Vyjádření;

„**Vyjádření**“ je vyjádření o existenci sítě elektronických komunikací vydané společností CETIN dne 9. 11. 2022 pod č.j. 830972/22;

„**Zájmové území**“ je území označené Žadatelem a/nebo Stavebníkem v Žádosti;

„**Stavební zákon**“ je zákon č. 183/2006 Sb., o územním plánování a stavebním řádu;

„**Zákon o elektronických komunikacích**“ je zákon č. 127/2005 Sb., o elektronických komunikacích a o změně některých souvisejících zákonů, ve znění pozdějších předpisů;

„**Žadatel**“ je osoba takto označená ve Vyjádření.

„**Žádost**“ je žádost, kterou Žadatel a/nebo Stavebník požádal CETIN o vydání Vyjádření.

### **3. PLATNOST A ÚČINNOST VPOSEK**

Tyto VPOSEK jsou platné a účinné Dnem odeslání Vyjádření na i) adresu elektronické pošty Stavebníka a/nebo Žadatele uvedenou v Žádosti nebo ii) adresu pro doručení prostřednictvím poštovní přepravy uvedenou Stavebníkem a/nebo Žadatelem v Žádosti.

### **4. OBECNÁ PRÁVA A POVINNOSTI STAVEBNÍKA A/NEBO ŽADATELE**

- (i) Stavebník, Žadatel je výslovně srozuměn s tím, že SEK je veřejně prospěšným zařízením, byla zřízena ve veřejném zájmu a je chráněna Příslušnými požadavky.

- (ii) Stavebník, Žadatel nebo jím pověřená třetí osoba, je povinen při provádění Stavby nebo jiných prací, při odstraňování havárií a projektování staveb, řídit se Příslušnými požadavky, správnou praxí v oboru stavebnictví a technologickými postupy a je povinen učinit veškerá nezbytná opatření vyžadovaná Příslušnými požadavky k ochraně SEK před poškozením. Povinnosti dle tohoto odstavce má Stavebník rovněž ve vztahu k SEK, které se nachází mimo Zájmové území.
- (iii) Při zjištění jakéhokoli rozporu mezi údaji v Situačním výkresu, který je přílohou Vyjádření a skutečným stavem, je Stavebník a/nebo Žadatel povinen bez zbytečného odkladu, nejpozději Den následující po zjištění takové skutečnosti, zjištěný rozpor oznámit POS.
- (iv) Případné dodatečné požadavky na úpravu a přeložení SEK zajistí společnost CETIN v souladu s ustanovením § 104 odst. 17 Zákona o elektronických komunikacích.
- (v) Stavebník, Žadatel nebo jím pověřená třetí osoba, je povinen každé poškození či krádež SEK bezodkladně, nejpozději Den následující po zjištění takové skutečnosti, oznámit takovou skutečnost dohledovému centru společnosti CETIN na telefonní číslo +420 238 464 190.
- (vi) Bude-li Stavebník, Žadatel nebo jím pověřená třetí osoba na společnosti CETIN požadovat, aby se jako účastník správního řízení, pro jehož účely bylo toto Vyjádření vydáno, vzdala práva na odvolání proti rozhodnutí vydanému ve správním řízení, je oprávněn kontaktovat POS.

### **5. ROZHODNÉ PRÁVO**

Vyjádření a VPOSEK se řídí českým právem, zejména Občanským zákoníkem, Zákonem o elektronických komunikacích a Stavebním zákonem. Veškeré spory z Vyjádření či VPOSEK vyplývající budou s konečnou platností řešeny u příslušného soudu České republiky.

### **6. PÍSEMNÝ STYK**

Písemným stykem či pojmem „písemně“ se pro účely Vyjádření a VPOSEK rozumí předání zpráv jedním z těchto způsobů:

- v listinné podobě;
- e-mailovou zprávou se zaručeným elektronickým podpisem dle zák. č. 227/2000 Sb., o elektronickém podpisu a o změně některých dalších zákonů (zákon o elektronickém podpisu), ve znění pozdějších předpisů;

### **7. ZÁVĚREČNÁ USTANOVENÍ**

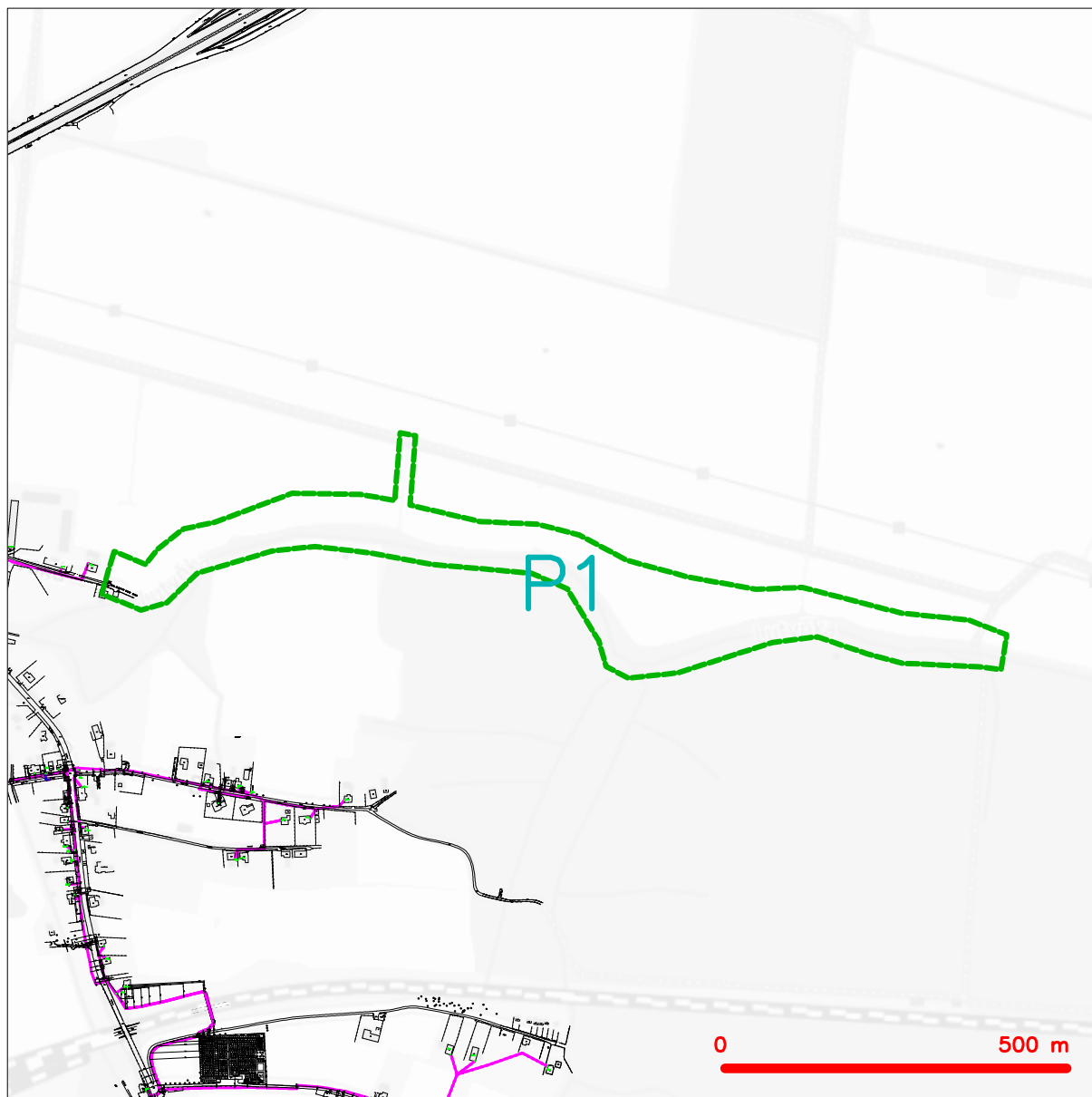
- (i) Stavebník, Žadatel nebo jím pověřená třetí osoba je počínaje Dnem převzetí Vyjádření povinen užít informace a data uvedená ve Vyjádření pouze a výhradně k účelu, pro který mu byla tato poskytnuta. Stavebník, Žadatel nebo jím pověřená třetí osoba není oprávněn informace a data rozmnožovat, rozšiřovat, pronajímat, půjčovat či jinak umožnit jejich užívání třetí osobou bez předchozího písemného souhlasu společnosti CETIN.
- (ii) Pro případ porušení kterékoliv z povinností Stavebníka, Žadatele nebo jím pověřené třetí osoby, založené Vyjádřením /nebo těmito VPOSEK je Stavebník, Žadatel či jím pověřená třetí osoba odpovědný za veškeré náklady a škody, které společnosti CETIN vzniknou porušením povinností Stavebníka, Žadatele nebo jím pověřené třetí osoby.

(tiskový formát A4)















Příloha k Vyjádření č.j.: 830972/22

Číslo žádosti: 0122 100 297

## SITUAČNÍ VÝKRES - ZÁJMOVÉ ÚZEMÍ



## LEGENDA

- |   |   |
|---|---|
|  | <i>hranice zájmového území a vyjádření</i>              |
|  | <i>NV přípojka, území s NV přípojkou CETIN</i>          |
|  | <i>zaměřený průběh metalického kabelu</i>               |
|  | <i>zaměřený průběh optického kabelu, HDPE trubky</i>    |
|  | <i>nezaměřený průběh metalického kabelu</i>             |
|  | <i>podzemní síť cizí</i>                                |
|  | <i>nezaměřený průběh optického kabelu, HDPE trubky</i>  |
|  | <i>nezaměřený průběh optického a metalického kabelu</i> |
|  | <i>radiové sítě, ochranné pásmo radiové sítě</i>        |
|  | <i>podzemní síť</i>                                     |
|  | <i>nepravozované sítě</i>                               |
|  | <i>podzemní síť cizí</i>                                |
|  | <i>sítě s NV</i>  |
|  | <i>kojektor, kabelovod</i>                              |

  
CETIN a.s.  
Českomoravská 2510/19, Libeň  
190 00 Praha 9  
DIČ: CZ04084063

102

LINEPLAN s.r.o.  
Ing. Marek Boháč  
28. října č.p. 2663/150  
702 00 Moravská Ostrava

(dále jen „žadatel“)

Číslo žádosti	Naše značka	Vyřizuje / linka / e-mail	Místo odeslání / dne
202210516	10516/2022/CEPS	Michal Rotbauer / +420381107239 / rotbauer@ceps.cz	Praha / 1. 12. 2022

Stanovisko vlastníka technické infrastruktury (přenosové soustavy) k podmínkám dotčených ochranných pásem podle zákona č. 183/2006 Sb., stavební zákon

**Název záměru:** Lutyňka, Bohumín - Nová Ves, řkm 3.071 – 4.459, ochrana obce proti velkým vodám (dále jen „**Záměr**“)

**Stanovisko se vydává jako podklad pro:** Stavební řízení nebo stavební ohlášení (Stanovisko použitelné v řízeních dle § 105 nebo § 110 Stavebního zákona.)

Vážený žadateli,

na základě Vaší žádosti o vydání stanoviska podle zákona č. 183/2006 Sb., stavební zákon pro Váš Záměr Vám sdělujeme, že v území označeném Vaším polygonem (viz příloha č. 1 a 2 tohoto stanoviska) se nenachází žádné zařízení přenosové soustavy, ani jeho ochranné pásmo.

**Proto nemáme k Záměru připomínky a se Záměrem souhlasíme.**

Toto stanovisko má platnost do 01. 12. 2024

**Vedeme elektřinu nejvyššího napětí**

S pozdravem

ČEPS, a.s.



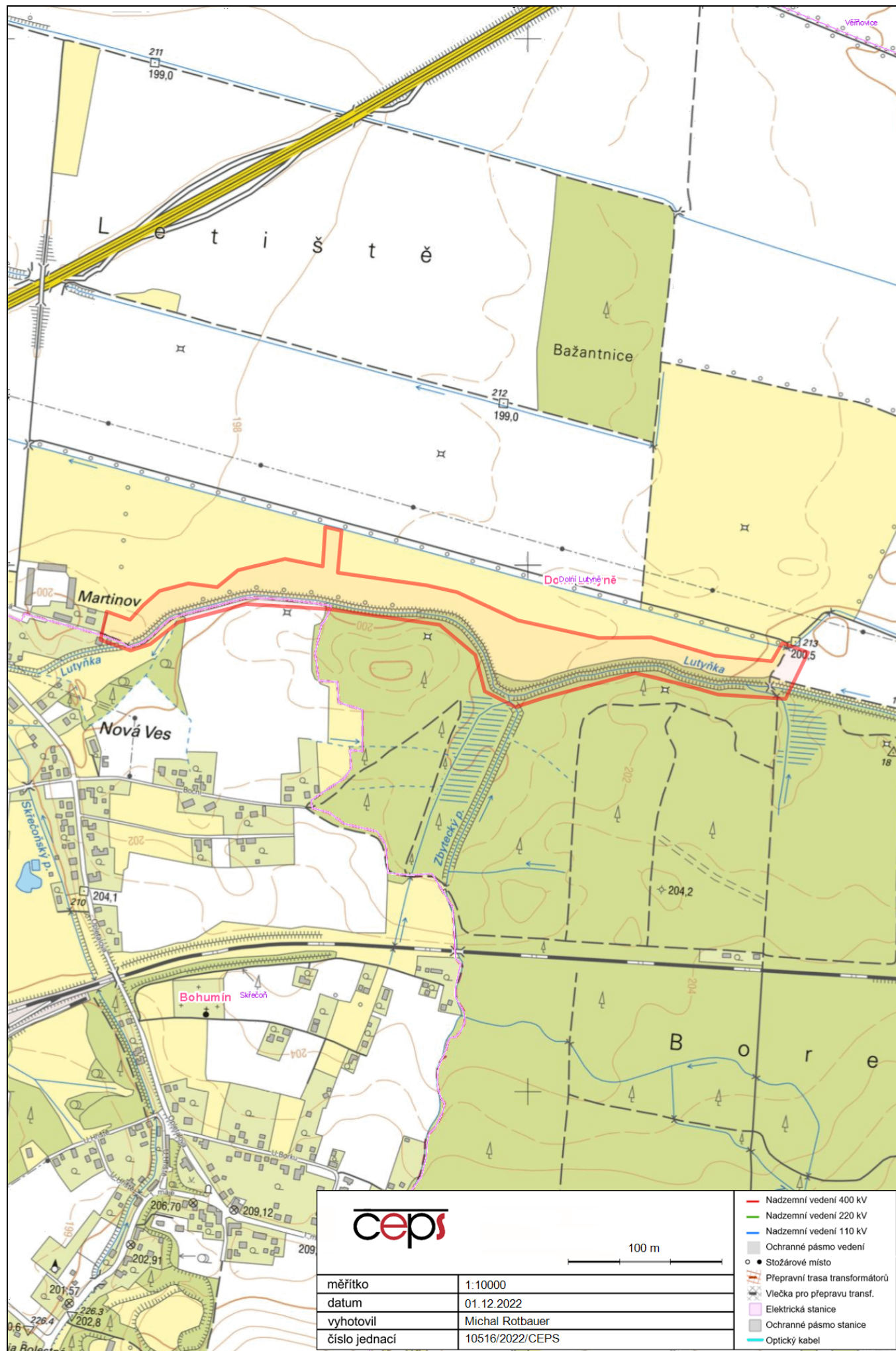
ČEPS, a.s.  
Elektrárenská 774/2  
101 52 Praha 10  
DIČ: CZ25702556

*Přílohy:*

- 1) Polygon zájmového území*
- 2) Seznam parcel a katastrálních území dotčených polygonem zájmového území*

**Vedeme elektřinu nejvyššího napětí**







Příloha č. 2 - Seznam parcel a katastrálních území dotčených polygonem zájmového území

Kód katastrálního území	Katastrální území	Parcelní číslo
629731	Dolní Lutyně	3905
629731	Dolní Lutyně	3909
629731	Dolní Lutyně	3919
629731	Dolní Lutyně	3922
629731	Dolní Lutyně	3930
629731	Dolní Lutyně	3940
629731	Dolní Lutyně	3900/2
629731	Dolní Lutyně	3928/1
629731	Dolní Lutyně	3923/1
629731	Dolní Lutyně	3908/1
629731	Dolní Lutyně	3924/1
629731	Dolní Lutyně	3924/2
629731	Dolní Lutyně	3926/1
629731	Dolní Lutyně	3926/2
629731	Dolní Lutyně	3923/7
629731	Dolní Lutyně	3923/8
629731	Dolní Lutyně	3923/9
629731	Dolní Lutyně	3927/1
629731	Dolní Lutyně	3927/2
629731	Dolní Lutyně	3925/1
629731	Dolní Lutyně	3925/2
629731	Dolní Lutyně	3931/1
629731	Dolní Lutyně	3931/4
748871	Skřečoň	2001
748871	Skřečoň	2003
748871	Skřečoň	2005
748871	Skřečoň	2006
748871	Skřečoň	2007
748871	Skřečoň	2008
748871	Skřečoň	2012/1
748871	Skřečoň	2013
748871	Skřečoň	2002/1
748871	Skřečoň	2014/1
748871	Skřečoň	2014/2

**LINEPLAN s.r.o.**  
28. října 2663/150  
**702 00 Ostrava**

Váš dopis značky  
290-2022-3  
9.11.2022

Naše značka  
ŘIGS/DGS/2003/Šm/1376/2022

Vyřizuje/linka  
Ing. Šmolka/339

Paskov dne  
10.11.2022

**„Lutyňka, Bohumín – Nová Ves, řkm 3,071 – 5,717, ochrana obce proti velkým vodám“, k.ú. Skřečůň, Dolní Lutyně – vyjádření k existenci sítí pro účely stavebního řízení**

Dne 9.11.2022 jste nás požádali o vyjádření k výše uvedené akci a svoji žádost jste doložili situací předmětného území.

Sdělujeme Vám, že v předmětném území nemáme plynovody ani jiná zařízení a nemáme k Vaší akci připomínky.

Toto vyjádření má platnost 2 roky.

S pozdravem

**Green Gas DPB, a.s.**  
Rudé armády 637  
739 21 Paskov

Ing. Vladimír Kičmer  
vedoucí Divize geologických služeb  
*na základě plné moci ze dne 3.1.2022*

Green Gas DPB, a.s., Rudé armády 637, 739 21 Paskov

IČ  
00494356  
DIČ  
CZ00494356

**BANKOVNÍ SPOJENÍ**  
Komerční banka, a.s.  
číslo účtu: 11504781/0100  
**IBAN**  
CZ310100000000011504781

**TELEFON**  
ústředna:  
558 612 111  
podatelna:  
558 612 213

**DATOVÁ SCHRÁNKA**  
xzxebr  
**E-MAIL**  
podatelna@dpb.cz  
[www.dpb.cz](http://www.dpb.cz)



**LINEPLAN s.r.o.**  
**Ing. Marek Boháč**  
**28. října 2663/150**  
**702 00 Ostrava - Moravská Ostrava**

V Praze, 6.12.2022

Naše zn.: **221206-1209495839**

Věc: vyjádření k žádosti k akci **"Lutyňka, Bohumín - Nová Ves, řkm 3.071 – 4.459, ochrana obce proti velkým vodám"**

Společnost Vodafone Czech Republic a.s. ( dále jen „Vodafone“ ), se sídlem Praha 5, náměstí Junkových 2, IČ: 25788001, zapsaná dne 13.8. 1999 v obchodním rejstříku vedeném Městským soudem v Praze pod spisovou značkou B.6064 a společnost Vantage Towers, s.r.o. se sídlem Závěšova 502/5, Nusle, 140 00 Praha 4, zapsaná v obchodním rejstříku vedeném u Městského soudu v Praze pod sp. zn. C 330005, IČO: 09056009, DIČ: CZ09056009 zastoupená Vodafone na základě plné moci Vám sděluje, že dle Vámi podané žádosti ze dne **6.12.2022**, která je nedílnou součástí tohoto vyjádření,

#### **souhlasí s realizací projektu.**

Ve Vámi zadaném zájmovém území a v uvedené výšce (výška stavby: 2 m, výška jeřábu: 6 m) se nenachází žádné podzemní ani nadzemní vedení.

Platnost vyjádření je **1 rok** od data vydání. Vyjádření je platné pouze v rámci předmětného projektu a pro důvod vydání vyjádření stanovený žadatelem v žádosti.

Vyjádření pozbývá platnosti uplynutím doby platnosti, změnou rozsahu zájmového území i změnou důvodu vydání vyjádření uvedeného v žádosti, to vše v závislosti na tom, která ze skutečností rozhodná pro pozbytí platnosti tohoto vyjádření nastane nejdříve. Po skončení platnosti si musíte podat novou žádost na adrese <https://www.zadostovyjadeni.cz/vodafone/>.

S pozdravem

v.z. Nora Hlásenská  
Vodafone Czech Republic a. s.  
náměstí Junkových 2808/2  
150 00 Praha 5

Tel.: 775012847  
E-mail: [nora.hlasenska1@vodafone.com](mailto:nora.hlasenska1@vodafone.com)

  
Vodafone Czech Republic a.s.  
náměstí Junkových 2, 155 00, Praha 5  
IČO: 25788001, DIČ: CZ25788001  
tel.: 776 971 111, fax: 776 971 92  
-60-

#### **Seznam příloh/přiložených souborů:**

Zadost\_221206-1209495839.pdf



# Žádost o vyjádření k existenci sítí č. 221206-1209495839

## Identifikační údaje žadatele / stavebníka

Typ: Právnícká osoba  
IČO: 70890021  
Firma: Povodí Odry, státní podnik  
Jméno: Radomír  
Příjmení: Doležel  
E-mail: dolezel@pod.cz

## Adresa sídla/bydliště

Ulice: Varenská  
Č.p. (č.ev.) / č.o.: 3101 / 49  
Obec: Ostrava - Moravská Ostrava  
PSČ: 70200

## Identifikační údaje zástupce žadatele /stavebníka

Typ: Právnícká osoba  
IČO: 62255860  
Firma: LINEPLAN s.r.o.  
Titul: Ing.  
Jméno: Marek  
Příjmení: Boháč  
Telefon: +420 603 534 547  
E-mail: marek.bohac@lineplan.cz

## Adresa sídla/bydliště

Ulice: 28. října



Č.p. (č.ev.) / č.o.: 2663 / 150  
 Obec: Ostrava - Moravská Ostrava  
 PSČ: 70200

### Důvod žádosti o vyjádření

Název stavby: Lutyňka, Bohumín - Nová Ves, řkm 3.071 – 4.459, ochrana obce proti velkým vodám  
 Typ stavby: Stavba výšky do 10 m nad zemí  
 Stupeň žádosti: DSP nebo DOS (Dokumentace pro stavební povolení/ohlášení stavby)  
 Popis stavby / doplňující informace: Protipovodňové a revitalizační opatření na vodním toku  
 Výška stavby: 2 m  
 Výška jeřábu: 6 m

### Zájmové území

Kresba 1:



Dotčené KÚ: Skřečoš (748871)  
 Dolní Lutyně (629731)

Definice ve formátu Well-known Text (WKT):

POLYGON((-462815.31 -1093085.56,-462829.64 -1093131.71,-462785.6 -1093142.56,-462776.59 -1093166.78,-462656.43 -1093104.32,-462507.49 -1093066.73,-462386.16 -1093083.81,-462286.64 -1093101.24,-462189.12 -1093109.46,-462123.81 -1093133.96,-462088.01 -1093218.01,-462069.69 -1093254.32,-462010.32 -1093270.37,-461897.68 -1093231.26,-461779.94 -1093212.02,-461684.09 -1093237.94,-461515.1 -1093252.9,-461473.59 -1093140.5,-461515.96 -1093126.67,-461537.15 -1093191.13,-461623.81 -1093183.05,-461717.77 -1093157.37,-461774.05 -1093151.97,-461900.93 -1093143.13,-462017.59 -1093119.62,-462112.52 -1093066.93,-462213.9 -1093044.13,-462291.61 -1093041.06,-462362.75 -1093017.07,-462358.56 -1092920.95,-462371.99 -1092916,-462385.3 -1093008.38,-462443.68 -1092999.5,-462522.83 -1093002.64,-462561.12 -1093036.07,-462599.29 -1093049.02,-462644.21 -1093039.97,-462695.52 -1093050.58,-462724.53 -1093071.77,-462757.2 -1093101.45,-462815.67 -1093078.47,-462815.31 -1093085.56))

Datum: 6.12.2022

Zadáno: <https://www.zadostovyjadreni.cz/vodafone/>

Informace podle zákona č. 127/2005 Sb., o elektronických komunikacích, nařízením 2016/679 o ochraně fyzických osob v souvislosti se zpracováním osobních údajů a o volném pohybu těchto údajů a o zrušení směrnice 95/46/ES (obecné nařízení o ochraně osobních údajů) a dalšími souvisejícími právními předpisy.

Společnost Position s.r.o., se sídlem Londýnská 665/45, 120 00 Praha 2, IČ 26422816, zapsaná v obchodním rejstříku vedeném Městským soudem v Praze, oddíl C, vložka 81053 („Position“) a společnost Vodafone Czech Republic s., se sídlem nám. Junkových 2808/2, 155 00 Praha 5, IČ 25788001, zapsaná v obchodním rejstříku vedeném Městským soudem v Praze, oddíl B, vložka 6064 („Vodafone“) Vás tímto informují, že shromážděné osobní údaje v rozsahu Vaše jméno, příjmení, bydliště, e-mailová adresa a telefonní číslo bude společnost Vodafone, jako správce, a společnost Position, jako zpracovatel, zpracovávat za účelem jejich použití při realizaci povinností v souvislosti se žádostí o stanovisko nebo vyjádření pro řízení podle zákona č. 183/2006 Sb., o územním plánování a stavebním řádu (stavební zákon), a to automatizovaným způsobem nebo v tištěné podobě s tím, že Vaše osobní údaje nebudou zpřístupněny jiným osobám.

Vaše osobní údaje poskytujete dobrovolně a tento souhlas můžete kdykoliv odvolat.

Podrobné informace o ochraně soukromí ve společnosti Vodafone, a to včetně uplatnění vašich práv subjektu údajů naleznete na webu <https://www.vodafone.cz/o-vodafonu/ke-stazeni/ochrana-soukromi/>.



(10)

PRO SPOLEČNÉ ZÁŽITKY

Vyřizuje: Dundáček Petr

E-mail: petr.dundacek@t-mobile.cz

Povodí Odry, státní podnik  
Ing. Marek Boháč  
28. října 2663/150  
70200 Ostrava

Naše značka: **E60599/22**

V Praze dne: **6.12.2022**

**Vyjádření a stanovení podmínek pro udělení souhlasu s umístěním stavby v ochranném pásmu sítě technické infrastruktury ( TI ) společnosti T-Mobile Czech Republic a.s.**

Vydané podle § 101 ZÁKONA Č. 127/2005 Sb., o elektronických komunikacích a o změně některých souvisejících zákonů ( zákon o elektronických komunikacích – dále jen ZEK ), ve znění pozdějších předpisů a §161 zákona č. 183/2006 Sb., o územním plánování a stavebním řádu ( stavební zákon ) či dle dalších příslušných právních předpisů

**Věc: Lutyňka, Bohumín - Nová Ves, řkm 3.071 – 4.459, ochrana obce proti velkým vodám**

Stupeň: Stavební řízení

Na základě předložených projektových podkladů dáváme **souhlasné stanovisko k vydání Územního souhlasu / rozhodnutí (Stavebního povolení) a následně souhlas s realizací stavby.**

Dle předložených dokladů nedojde ke kolizi s technickou infrastrukturou společnosti **T-Mobile Czech Republic a.s.**

**Toto stanovisko má platnost 1 rok a nelze prodloužit. Po uplynutí platnosti zadejte žádost o nové stanovisko na:**  
<https://ochranasiti.t-mobile.cz/vyjadreni/>

**T-Mobile**  
T-Mobile Czech Republic a.s.  
Tomášova 2144/1  
148 00 Praha 4  
IČ 649 49 681, DIČ CZ64949681

.....  
Ochrana sítí  
Technologický úsek

**V další komunikaci nebo požadavku doplňujících dotazů, uvádějte do „Předmětu“ e-mailu vždy číslo jednací.**



Příloha č. 1

**Rekapitulace žádosti o vyjádření k existenci sítě elektronických komunikací**

Číslo žádosti: **E60599/22**  
Název stavby /akce: **Lutyňka, Bohumín - Nová Ves, řkm 3.071 – 4.459, ochrana obce proti velkým vodám**  
Datum podání žádosti: **6.12.2022**  
Důvod žádosti: **Stavební řízení**  
Popis jiného důvodu žádosti:  
Poznámka:

**Žadatel**

Firma / organizace: **Povodí Odry, státní podnik**  
IČ: **62255860**  
DIČ:  
Kontaktní osoba: **Ing. Marek Boháč**  
Adresa: **28. října 2663/150**  
Město / obec: **Ostrava**  
PSČ: **70200**  
Stát:  
E-mail: **marek.bohac@lineplan.cz**  
Telefonní číslo: **+420603534547**

**Stavebník**

Firma / organizace: **Povodí Odry, státní podnik**  
Kontaktní osoba: **Radomír Doležel**  
Adresa: **Varenská 3101/49**  
Město / obec: **Ostrava**  
PSČ: **70200**  
Stát:  
E-mail: **dolezel@pod.cz**  
Telefonní číslo: **596657111**

**Stavba**

Výška nad terénem (metry): **3 m**  
Projektant: **Lineplan s.r.o., Ing. Marek Boháč**  
Druh stavby: **Ostatní**  
Hodnota projektu: **25 mil. Kč**  
Měsíc zahájení stavby: **06/2023**  
Měsíc ukončení stavby: **06/2024**

**Odeslání stanoviska**

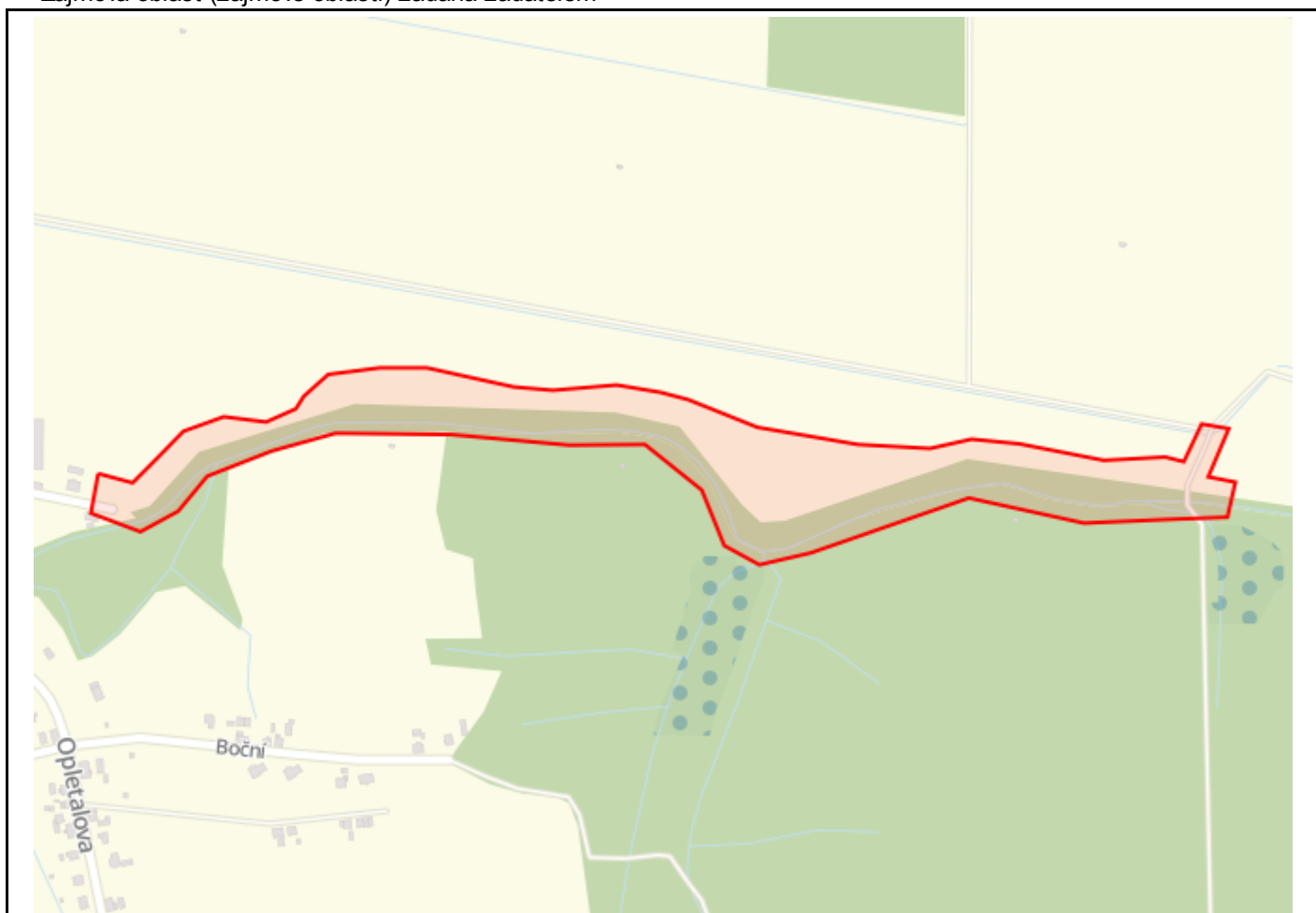
E-mail: **marek.bohac@lineplan.cz**



Příloha č. 2

**Situační plánek**

Zájmová oblast (zájmové oblasti) zadaná žadatelem



Map data © OpenStreetMap contributors, CC BY-SA

**Legenda:**

	Optické trasy TMCZ 1		Optické trasy sítě PASNET		Elektro trasy NN
	Optická technologie TMCZ 1		Optická technologie sítě PASNET		Elektro technologie NN
	Základnové stanice		Základnové stanice s elektropřípojkou		Základnové stanice s plánované
					Body sítě
<b>Druhy sítí:</b>					
	Geodeticky zaměřené		Přibližný průběh		Plánovaný průběh
					Nadzemní vedení

Geometrie zájmové oblasti (zájmových oblastí) žádosti ve formátu WKT a souřadnicovém systému S-JTSK. Zkopírováním textu lze geometrii zobrazit v jakémkoli softwaru podporujícím formát WKT.

POLYGON((-462800.83363078 -1093092.98316468,-462813.160985955 -1093138.21186933,-462757.383448074 -1093164.5163911,-462711.611158458 -1093144.47615066,-462674.398553434 -1093106.74714358,-462597.460923298 -1093083.94010415,-462521.235100399 -1093069.55479474,-462386.99273867 -1093082.42891295,-462251.350971815 -1093106.21391002,-462162.984449345 -1093112.89798827,-462101.406256404 -1093171.3020694,-462080.72419188 -1093237.8242632,-462041.900275555 -1093263.46252729,-461980.844570595 -1093254.73023505,-461791.967925783 -1093206.64721722,-461660.812579158 -1093247.00462883,-461555.228263874 -1093251.27367102,-461493.605673013 -1093254.15125294,-461480.972898232 -1093214.34417239,-461511.939052438 -1093205.56653086,-461483.427081069 -1093151.67454121,-461514.457372658 -1093143.66266603,-461538.866104002 -1093185.56173826,-461559.914447753 -1093178.39047935,-461631.647327472 -1093176.20246252,-461728.319058161 -1093148.77727507,-461783.152353105 -1093138.75769169,-461832.430372159 -1093145.39997229,-461915.738404253 -1093133.74975154,-462030.771985054 -1093103.999777,-462108.682722513 -1093065.0404444,-462140.221351709 -1093053.89748619,-462190.187863871 -1093041.1997116,-462264.416668485 -1093041.106045,-462309.395731602 -1093033.45485609,-462364.413483157



(10)

**PRO SPOLEČNÉ ZÁŽITKY**

-1093016.47346905,-462408.875238193 -1093002.6959566,-462463.390971818 -1092998.09423642,-462523.927886758  
-1093000.69506906,-462554.4709006 -1093023.56420267,-462564.913223306 -1093037.33438555,-462600.758779509  
-1093049.7307453,-462649.382841549 -1093039.45545528,-462697.643332965 -1093052.3450882,-462732.673349421  
-1093082.5462611,-462761.811429891 -1093107.07579832,-462800.83363078 -1093092.98316468))

**Sekce majetková Ministerstva obrany**  
**odbor ochrany územních zájmů a státního odborného dozoru**  
 Tychonova 1, Praha 6, PSČ 160 01, datová schránka hjyaavk

Čj. MO 6903/2023-1322  
 Sp.zn. 144256/2022-1322-OÚZ-BR

Brno 3. ledna 2023

datová  
schránka

LINEPLAN s.r.o.  
 IČ 62255860  
 28. října 2663/150  
 702 00 Ostrava - Moravská Ostrava

<b>LP</b>	<b>LINEPLAN s.r.o.</b> projektová činnost ve výstavbě
<div style="font-size: 1.2em; font-weight: bold;">- 4 - 01 - 2023</div>	
ZAKÁZKA č.:	

**Závazné stanovisko pro stavební řízení**

**Lutyňka, Bohumín - Nová Ves, řkm 3.071 - 4.459, ochrana obce proti velkým vodám (stavba č. 5725), k.ú. Dolní Lutyně**  
 K čj. 310-2022-3

Odbor ochrany územních zájmů a státního odborného dozoru, Sekce majetková, **Ministerstvo obrany**, v souladu se zmocněním v § 175 odst. 1 zákona č. 183/2006 Sb., o územním plánování a stavebním řádu (stavební zákon), ve znění pozdějších předpisů (dále jen „stavební zákon“), ve smyslu zákona č. 222/1999 Sb., o zajišťování obrany České republiky, ve znění pozdějších předpisů (dále jen „zákon o zajišťování obrany ČR“), a v souladu s Rozkazem ministra obrany č. 39/2011 - Zabezpečení výkonu působnosti MO ve věcech územního plánování a stavebního řádu, v platném znění, **vydává** ve smyslu § 4 odst. 2 písm. a) stavebního zákona pro potřeby vedeného řízení

**souhlasné závazné stanovisko**

**k záměru údržby koryta Lutyňky, stabilizace břehů a revitalizace koryta vodního toku v k.ú. Dolní Lutyně tak, jak byl doložen v písemné a grafické dokumentaci.**

Odůvodnění:

Ministerstvo obrany v souladu se zmocněním v § 175 odst. 1 stavebního zákona, dle § 161 téhož zákona a zákona o zajišťování obrany ČR provedlo po obdržení vaší žádosti o vydání závazného stanoviska dotčeného orgánu vyhodnocení předloženého záměru, prověřilo evidenci technické infrastruktury v jeho vlastnictví. Odbor ochrany územních zájmů a státního odborného dozoru SM MO neeviduje inženýrské sítě a podzemní telekomunikační vedení, které by byly s daným stavebním záměrem v kolizi.

Daný stavební záměr je lokalizován v územích vymezených Ministerstvem obrany v souladu s § 175 stavebního zákona u stavebních úřadů. Tato vymezená území Ministerstva obrany jsou shodná s údaji o území poskytovanými Ministerstvem obrany pro ÚAP a jejich součástí jsou podrobné specifikace podmínek ve vymezeném území Ministerstva obrany a zákonná určení. Po posouzení stavebního záměru odbornými složkami Ministerstvo obrany konstatuje, že předložený stavební záměr není v rozporu se zájmy Ministerstva obrany a nekoliduje s ochranou zájmů Ministerstva obrany (viz ÚAP - jev 102a, 119).

Realizace stavebního záměru provedená v souladu s předloženou projektovou dokumentací neohroží naplnění veřejného zájmu na zajištění obrany a bezpečnosti státu.

**Toto závazné stanovisko nenahrazuje stanovisko účastníka řízení, nebo sjednání smluvního vztahu, Agentury hospodaření s nemovitým majetkem v případech, kdy je Ministerstvo obrany účastníkem územního a stavebního řízení ve smyslu stavebního zákona jako vlastník nemovitosti (pozemků, stavby, případně jiného věcného práva) dotčených stavebním záměrem nebo vlastník nemovitostí sousedících (§ 52, § 85 a § 109 stavebního zákona). V případě podání žádosti o vydání stanoviska účastníka řízení nebo sjednání smluvního vztahu samostatně kontaktujte Agenturu hospodaření s nemovitým majetkem Ministerstva obrany v souladu se zápisem na listu vlastnictví.**

**Toto závazné stanovisko Ministerstva obrany je platné 2 roky a musí být vyžádáno znovu, nebude-li během této doby stavba zahájena nebo dojde-li ke změnám v umístění, výšce nebo rozsahu stavby.**

Kontaktní osoba: Ing. Eva Ustohalová, tel. 973 445 707

Ing. Eva Ustohalová  
ministerský rada  
oddělení ochrany územních zájmů

V další korespondenci, týkající se výše uvedené věci, uvádějte odkaz na sp. zn.: 144256/2022-1322-OÚZ-BR tohoto závazného stanoviska Ministerstva obrany.

Adresa pro doručování:

Ministerstvo obrany,  
Sekce majetková,  
odbor ochrany územních zájmů a státního odborného dozoru,  
oddělení ochrany územních zájmů  
pracoviště OÚZ Brno  
Svatoplukova 2687/84, 662 10 Brno  
IČO: 60162694



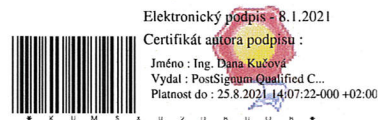


# KRAJSKÝ ÚŘAD

MORAVSKOSLEZSKÝ KRAJ

Odbor životního prostředí a zemědělství

28. října 117, 702 18 Ostrava



datová  
schránka

Váš dopis zn.:

Ze dne:

Čj.:

Sp. zn.:

MSK 490/2021

ŽPZ/814/2021/Chro

250.4 S5 N

Vyřizuje: Ing. Marcela Chroboková

Telefon: 595 622 807

Fax: 595 622 126

E-mail: posta@msk.cz

Datum: 2021-01-08

LINEPLAN s.r.o.

28. října 2663/150

702 00 Ostrava – Moravská Ostrava



## Sdělení k žádosti o vydání závazného stanoviska k umístění stavby v chráněném ložiskovém území

Krajský úřad Moravskoslezského kraje, odbor životního prostředí a zemědělství (dále jen „krajský úřad“), jako příslušný správní orgán podle § 29 odst. 1 zákona č. 129/2000 Sb., o krajích (krajské zřízení), ve znění pozdějších předpisů, obdržel dne 4. 1. 2021 žádost žadatele: Povodí Odry, s.p., IČO 70890021, se sídlem Varenská 3101/49, 702 00 Ostrava – Moravská Ostrava, zastoupeného na základě plné moci zmocněncem společností LINEPLAN s.r.o., IČO 62255860, se sídlem 28. října 2663/150, 702 00 Ostrava – Moravská Ostrava, o vyjádření z hlediska § 19 zákona č. 44/1988 Sb., o ochraně a využití nerostného bohatství (horní zákon), ve znění pozdějších předpisů, k umístění stavby „**Lutyňka, Bohumín – Nová Ves, řkm 3.071 – 4.459, ochrana obce proti velkým vodám**“ na pozemcích parc. č. 3925/2, 3909, 3908/1, 3928/2, 3923/9, 3924/2, 3926/2, 3927/2, 3927/7, 3923/8, 3931/4, 3926/1, 3924/1, 3923/1, 3925/1, 3927/1 v katastrálním území Dolní Lutyně, obec Dolní Lutyně.

Z předložených podkladů vyplývá, že se stavba podle „Mapy ložiskové ochrany – Moravskoslezský kraj“, vydané Ministerstvem životního prostředí a Českou geologickou službou-Geofond, nachází v chráněném ložiskovém území (dále jen „CHLÚ“) České části Hornoslezské pánve pro výhradní ložiska černého uhlí. Podle rozhodnutí Ministerstva životního prostředí (MŽP) ve věci změny chráněného ložiskového území české části Hornoslezské pánve, č.j. 748/580/16,30134/ENV, sp. zn. 000370/A 10 ze dne 3. 5. 2016, a rozhodnutí MŽP, ve věci změny podmínek ochrany ložisek v chráněném ložiskovém území české části Hornoslezské pánve, č.j. 580/263c/ENV/09, sp. zn. 000370/A-10, ze dne 3. 7. 2009, ve znění rozhodnutí MŽP, ve věci změny chráněného ložiskového území české části Hornoslezské pánve, č.j. 1521/580/15,62165/ENV, sp. zn. 000370/A-10, ze dne 4. 9. 2015, se stavba nachází na ploše „N“, kde jsou veškeré stavby a zařízení nesouvisající s dobýváním realizovány bez zvláštních opatření proti účinkům poddolování.


K umístění staveb v předmětných plochách vydal krajský úřad v souladu s výše uvedenými rozhodnutími MŽP generální závazná stanoviska, č.j. MSK 20674/2019 ze dne 8. 2. 2019 a č.j. MSK 146202/2019 ze dne 14. 10. 2019, která jsou trvale uložena na místně příslušných stavebních úřadech. Povinnost žadatele povolení o umístění stavby nebo zařízení doložit závazné stanovisko daná § 19 odst. 2 horního zákona se považuje za předem splněnou.

Ing. Dana Kučová

vedoucí oddělení

hodnocení vlivů na životní prostředí a lesního hospodářství





**KRAJSKÝ ÚŘAD**  
**MORAVSKOSLEZSKÝ KRAJ**  
 Odbor životního prostředí a zemědělství  
 28. října 117, 702 18 Ostrava



Elektronický podpis - 19.1.2021  
 Certifikát autora podpisu :  
 Jméno : Ing. Dana Kučová  
 Vydal : PostSignum Qualified C...  
 Platnost do : 25.8.2021 14:07:22-000 +02:00

Elektronický podpis - 19.1.2021  
 Certifikát autora podpisu :  
 Jméno : Ing. Dana Kučová  
 Vydal : PostSignum Qualified C...  
 Platnost do : 25.8.2021 14:07:22-000 +02:00

Váš dopis zn.: 003-2021-3  
 Ze dne: 4.1.2021  
 Čj.: MSK 495/2021  
 Sp. zn.: ŽPZ/700/2021/Kra  
 208.1 S10 N  
 Vyřizuje: Ing. Markéta Krahulec, Ph.D.  
 Telefon: 595 622 586  
 Fax: 595 622 126  
 E-mail: posta@msk.cz  
 Datum: 2021-01-19

LINEPLAN s.r.o.  
 28. Října 2663/150  
 702 00 Ostrava

**datová  
 schránka**



## **Stanovisko a sdělení k záměru „Lutyňka, Bohumín – Nová Ves, řkm 3,071 – 4,459, ochrana obce proti velkým vodám (stavba č. 5725)“**

Krajský úřad Moravskoslezského kraje, odbor životního prostředí a zemědělství (dále jen „krajský úřad“), jako věcně a místně příslušný správní orgán podle § 29 odst. 1 zákona č. 129/2000 Sb., o krajích (krajské zřízení), ve znění pozdějších předpisů, a podle dále uvedených ustanovení zvláštních zákonů, postupem také podle části čtvrté zákona č. 500/2004 Sb., správního řádu, ve znění pozdějších předpisů (dále jen „správní řád“), na základě žádosti podané dne 4.1.2021 vydává níže uvedené stanovisko a sdělení k záměru „Lutyňka, Bohumín – Nová Ves, řkm 3,071 – 4,459, ochrana obce proti velkým vodám (stavba č. 5725)“.

Projektová dokumentace řeší protipovodňovou ochranu zástavby města Bohumín – Nová Ves.

SO 01 – Rekonstrukce a doplnění PB hráze – je řešen spodní úsek Lutyňky, v blízkosti zástavby v Bohumíně – Nové Vsi. Návrh stavby zahrnuje úsek nové ochranné hráze, rekonstrukci stávajícího pravého břehu koryta, realizaci „škrťáciho“ objektu, přeprofilování koryta a zajištění stability svahu pravého břehu kamennou rovinou. Nová PB hráz v úseku km 3,071 – 3,125 – hráz je navržena zemní, sypaná, homogenní, s korunou o šířce 3,0 m. Hráz bude založena do stávajícího podloží. Svahy hráze budou zatravněny. Rekonstrukce pravého břehu na novou hráz v km 3,125 – 3,340 – rekonstrukce stávajícího pravého břehu tak, aby vyhověl normovým požadavkům. Ze břehu v daném úseku budou odstraněny všechny keře a stromy, bude shrnuta kulturní vrstva zeminy a bude provedeno dosypání zeminou do nového tvaru. Úprava a přeprofilování koryta v km 3,116 – 3,340 – návrh obsahuje úpravu koryta do tvaru jednoduchého lichoběžníku, se šířkou ve dně 1,2 – 1,4 m a sklony svahů cca 1 : 1,3. Ze dna a svahů budou odstraněny nánosy, levý svah bude zatravněn. Pravý svah bude do výšky 1,2 m ode dna koryta opevněn kamennou rovinou, která bude uložena do šterkopiskového podsypu. V úseku 3,116 – 3,240 bude provedena pouze úprava a opevnění pravého svahu koryta, bez zásahu do dna a levého břehu. Škrťací profil v km 3,320 – 3,330 – návrh opevnění koryta kamennou rovinou v délce 10 m, za účelem omezení povodňových průtoků natékajících do níže položeného úseku Lutyňky. Opevněný úsek koryta bude mít šířku ve dně 1,0 m, svahy ve sklonu 1:1. Odstranění původního opevnění koryta – v úsecích, ve kterých budou prováděny práce v korytě a ve dně toku, budou odstraněny a likvidovány betonové prvky původního opevnění koryta (včetně příčných betonových prahů). Jedná se o betonové prvky typu vodorovných trámů, dlažby a příkopových tvárnic

SO 02 – Revitalizace Lutyňky a nová PB hráz – koryto Lutyňky bude přeloženo do inundace, kde bude ponecháno samovolnému vývoji. Zároveň bude vybudována nová pravobřežní hráz, která zabezpečí dosavadní úroveň protipovodňové ochrany přilehlého území. DSO 02.1 – Revitalizace Lutyňky - Iniciační kyneta v úseku řkm 3,340 – 4,455 včetně napojení na stávající koryto – přeložení kynety Lutyňky do stávajícího inundačního



území, které je vůči stávajícímu dnu koryta níže, v průměru o 0,2 m. Kyneta bude přeložena do prostoru mezi původním korytem a novou pravobřežní hrází, která je navržena jako odsazená do vzdálenosti cca 20 m od původního pravého břehu. Původní koryto bude v koncových místech úseku na pravém břehu prokopáno a kyneta navázána na stávající koryto toku. V úseku km 4,425 – 4,435 bude původní koryto zasypano. Návodní svah zásypu bude po novou břehovou hranu opevněn kamennou rovinou. Dolní konec stávajícího koryta bude ponechán otevřený. Průtočná tůň v úseku km 3,815 – 4,085 – průtočná tůň, resp. zemník, bude mít půdorysně nepravidelný tvar, a bude podélně rozdělena do dvou zhruba stejně velkých částí. V severní polovině bude tůň průtočná, tzn., že do ní bude zaústěna kyneta Lutyňky, a na dolním konci opět bude voda odtékat. V jižní polovině, blíže stávajícímu korytu Lutyňky, bude tůň provedena jako neprůtočná, avšak s otevřeným dolním koncem. DSO 02.2 – Nová PB hráz – nově navržená ochranná hráz na spodním konci navazuje na hráz, resp. rekonstruovaný břeh, který je předmětem SO 01. Na horním konci je zavázána do násypu k nájezdu k bývalému mostu, kde je dále umožněn přejezd ne rekonstruovaný pravý břeh v úseku řešeném v SO 03. Délka hráze je 1 085 m. Je navržena jako zemní, sypaná, homogenní s korunou o šířce 3,0 m. Svahy hráze budou zatravněné, koruna bude v šířce 2,5 m zpevněna drceným kamenivem.

SO 03 – Odstranění stavby „Úprava Lutyňky“ – odstranění stavby spočívá v částečném odtěžení valů na pravém břehu koryta v celkem 6-ti úsecích, odstranění viditelných betonových prvků v korytě v celkové délce toku cca 1 100 m, odstranění původních betonových prahů (cekem 11 ks).

Realizací záměru budou dotčeny pozemky p.č. 3925/2, 3909, 3908/1, 3928/2, 3923/9, 3924/2, 3926/2, 3927/2, 3927/7, 3923/8, 3931/4 v k. ú. Dolní Lutyně.

Žadatel: Povodí Odry, státní podnik, se sídlem Varenská 3101/49, 702 00 Ostrava IČO: 708 90 021, zastoupen na základě plné moci společností LINEPLAN s.r.o., se sídlem 28. října 2663/150, 702 00 Ostrava, IČO: 622 55 860.

### Stanovisko

#### **z hlediska zákona č. 114/1992 Sb., o ochraně přírody a krajiny, ve znění pozdějších předpisů (§ 45i odst. 1 zákona):**

Krajský úřad, posouzením žádosti ve smyslu § 45i zákona č. 114/1992 Sb., o ochraně přírody a krajiny, ve znění Krajský úřad, posouzením žádosti ve smyslu § 45i výše uvedeného zákona dospěl k závěru, že předložený záměr „Lutyňka, Bohumín - Nová Ves, řkm 3,071-4,456, ochrana obce proti velkým vodám“ na pozemcích parc. čísel 3925/2, 3909, 3908/1, 3928/2, 3923/9, 3924/2, 3926/2, 3927/2, 3927/7, 3923/8, 3931/4 v k. ú. Dolní Lutyně, obec Dolní Lutyně **nemůže mít samostatně nebo ve spojení s jinými koncepcemi nebo záměry významný vliv na předměty ochrany nebo celistvosti evropsky významných lokalit a ptačích oblastí.**

### Sdělení

#### **z hlediska zákona č. 100/2001 Sb., o posuzování vlivů na životní prostředí a o změně některých souvisejících zákonů (zákon o posuzování vlivů na životní prostředí), ve znění pozdějších předpisů:**

Krajský úřad, jako příslušný úřad podle § 3 písm. f) zákona č. 100/2001 Sb., o posuzování vlivů na životní prostředí, ve znění pozdějších předpisů (dále jen „zákon o posuzování vlivů na životní prostředí“), posoudil předložený záměr ve smyslu § 15 tohoto zákona a sděluje, že záměr „Lutyňka, Bohumín – Nová Ves, řkm 3,071



– 4,459, ochrana obce proti velkým vodám (stavba č. 5725)“ **není předmětem posuzování** ve smyslu zákona o posuzování vlivů na životní prostředí.

### Odůvodnění:

Krajský úřad obdržel dne 4.1.2021 žádost o posouzení záměru „Lutyňka, Bohumín – Nová Ves, řkm 3,071 – 4,459, ochrana obce proti velkým vodám (stavba č. 5725)“ z hlediska zákona o posuzování vlivů na životní prostředí. K žádosti byla doložena projektová dokumentace (DÚR, LINEPLAN s.r.o., poř.č.: 12/20/3-A, prosinec 2020), Hodnocení dle § 37 zákona č. 114/1992 Sb. a § 7 vyhlášky č. 142/2018 Sb. (Mgr. Radim Kočvara, 15. prosince 2020).

Žadatel: Povodí Odry, státní podnik, se sídlem Varenská 3101/49, 702 00 Ostrava IČO: 708 90 021, zastoupen na základě plné moci společností LINEPLAN s.r.o., se sídlem 28. října 2663/150, 702 00 Ostrava, IČO: 622 55 860.

Krajský úřad se po seznámení s předloženými podklady zabýval nejprve posouzením vlivu předmětného záměru na evropsky významné lokality nebo ptačí oblasti podle § 45i odst. 1 zákona o ochraně přírody a krajiny. Předmětem záměru je rekonstrukce a revitalizace vodního díla úpravy toku Lutyňka za účelem snížení povodňového průtoku v zástavbě Bohumína – Nové Vsi. Z předložených podkladů vyplývá, že záměr je situován mimo území soustavy NATURA 2000, přímé vlivy na příznivý stav předmětů ochrany a celistvost těchto území jsou tedy jednoznačně vyloučeny. V blízkosti záměru (cca 1200 m vzdušnou čarou) se nachází ptačí oblast CZ 0811021 Heřmánský stav - Odra - Poolší (vymezené nařízením vlády č. 165/2007 ze dne 4. 6. 2007) - dále jen „PO“ a cca 800 m severně od záměru se nachází evropsky významná lokalita Niva Olše – Věřňovice CZ0813457 (dále jen „EVL Niva Olše Věřňovice“). Předmětem ochrany PO jsou populace bukáčka malého (*Ixobrychus minutus*), ledňáčka říční (*Alcedo atthis*) a slavíka modráčka (*Luscinia svecica*) a jejich biotopy. Z pohledu možného dotčení předmětů ochrany PO, lze konstatovat následující. Životním prostředím bukáčka malého jsou rybníky s hustými břehovými porosty, bažiny, rákosiny a hustě zarostlé břehové porosty pomalu tekoucích vod. Významnými lokalitami jsou zavodněné šterkopískovny a důlní propadliny s litorálními porosty. Vhodným stanovištěm jsou rovněž soustavy malých rybníků se společnými hrázemi, s ponechaným litorálem bez zásahu a navazujícími keřovými porosty (vrby a olše). Ledňáček říční je stálý nebo přelétavý pták, který vyhledává čistší, pomalu tekoucí nebo stojaté vody. Nezbytná je přítomnost hlinitých nebo písčitých břehů, kde si vyhrabává nory k hnízdění. Hnízdním prostředím slavíka modráčka jsou podmačená místa v nížinách v blízkosti vodních ploch, porostlá rákosem, ostřicemi a křovinatými vrby. Cílem ochrany ptačí oblastí je zachování a obnova ekosystémů významných pro stanovené druhy ptáků v jejich přirozeném areálu rozšíření a zajištění podmínek pro zachování populací těchto druhů ve stavu příznivém z hlediska ochrany. Ve vztahu k charakteru záměru, jeho rozsahu a samotnému umístění (nezasahuje do ploch rybníků a jejich břehových porostů), s ohledem na biologické a ekologické nároky předmětných výše uvedených druhů, lze konstatovat, že plánovaný záměr nemůže mít na výše uvedené předměty ochrany PO významný vliv. Realizací záměru v dané lokalitě budou nadále zachovány ekosystémy významné pro výše uvedené předměty ochrany v jejich přirozeném areálu rozšíření a budou nadále zajištěny podmínky pro zachování populací těchto druhů ve stavu příznivém z hlediska ochrany.

Předmětem ochrany EVL Niva Olše Věřňovice jsou evropsky významné druhy kuňka žlutobřichá (*Bombina variegata*) a páchník hnědý (*Osmoderma eremita*). Z pohledu možného dotčení předmětu ochrany EVL Niva Olše Věřňovice, lze konstatovat následující. Páchník hnědý (*Osmoderma eremita*) je druh vázaný na staré dřeviny porostů s přirozenou druhovou skladbou. Stanovištěm jsou dutiny starých listnatých stromů, v podmínkách severní Moravy a Slezska preferuje zejména vrby, topoly, lípy, příp. duby. Z tohoto důvodu je nezbytné zachovat vzrostlé stromy s dutinami a do budoucna podporovat existenci různověkého porostu vhodného druhového složení. Páchník hnědý je málo mobilní druh s poměrně krátkou doletovou vzdáleností a pro zachování jeho existence na lokalitě je nezbytné zajistit komunikaci mezi mikropopulacemi, tj. kontinuální na sebe navazující komplexy potenciálně vhodných stromů a zabránit jejich izolaci. Realizace záměru nebude mít na populaci páchníka hnědého na lokalitě žádný vliv. Kuňka žlutobřichá (*Bombina bombina*) nemá zcela

vyhraněné nároky na rozmnožovací stanoviště. Výrazně však preferuje drobná vodní tělesa typu kaluží a tůní bez přítomnosti ryb. Není pro ni zřejmě důležitá dostatečná potravní nabídka ve vodě, ani není potřebné dostatečné oslunění vodní plochy. Často se kuňky rozmnožují i v hodně zastíněných vodních tělesech. Limitem zřejmě je až zastínění vodní plochy z 80 a více procent (téměř kompletně zarostlé břehy dřevinami). Rozmnožuje se v lesních i nelesních kalužích a mělkých tůních s minimem vodní vegetace nebo i bez ní. Nejčastějším biotopem tohoto druhu u nás je mělká kaluž na nezpevněné cestě s minimem vegetace. Mezi faktory a činnosti, které mohou negativně ovlivnit populaci druhu na evropsky významné lokalitě je zpevňování a asfaltování dosud nezpevněných podmaččených lesních a polních cest, odvodňování částí zaplavených příkopů kolem těchto cest a odvodňování a zasypávání zvodnělých výmolů na cestách, vyrovnávání, zasypávání, zaorávání a odvodňování podmaččených terénních depresí na lukách a v polích, zarůstání a zazemňování tůní a jezírek a rychlé odvádění povrchových vod ze zamokřených luk, lesů a podél lesních cest. Plánovaný záměr s ohledem na rozsah, charakter, umístění a dobu realizace nemůže mít na výše uvedené předměty ochrany EVL významný vliv. Realizací záměru v dané lokalitě budou nadále zachovány ekosystémy významné pro výše uvedené předměty ochrany v jejich přirozeném areálu rozšíření a budou nadále zajištěny podmínky pro zachování populací těchto druhů ve stavu příznivém z hlediska ochrany. Záměrem tedy nedojde k ovlivnění předmětů ochrany a ani nebude narušena celistvost evropsky významné lokality ani ptačí oblasti. Přímé i dálkové vlivy záměru na ostatní evropsky významné lokality a ptačí oblasti lze s ohledem na charakter, rozsah a umístění záměru rovněž vyloučit.

Krajský úřad při posouzení vycházel z národního seznamu evropsky významných lokalit, který je stanoven nařízením vlády č. 318/2013 Sb., o stanovení národního seznamu evropsky významných lokalit, a z nařízení vlády, kterými jsou ve smyslu § 45e zákona o ochraně přírody a krajiny stanoveny ptačí oblasti.

Následně se krajský úřad jako příslušný úřad v oblasti posuzování vlivů na životní prostředí zabýval předmětem záměru ve smyslu § 1, § 2 a § 4 tohoto zákona. Na základě předložených podkladů krajský úřad konstatuje, že záměr nenaplnuje ust. § 4 odst. 1 zákona o posuzování vlivů na životní prostředí a není tedy předmětem posuzování ve smyslu zákona o posuzování vlivů na životní prostředí. Záměr svým charakterem nenaplnuje dikci žádného z bodů uvedených v příloze č. 1 zákona o posuzování vlivů na životní prostředí.

#### **Posouzení na základě § 77a odst. 4 zákona č. 114/1992 Sb.:**

Záměr bude probíhat mimo zvláště chráněná území a jejich ochranná pásma. Zájmy chráněné zákonem č. 114/1992 Sb., o ochraně přírody a krajiny, ve znění pozdějších předpisů, ke kterým krajský úřad vydává závazné stanovisko, nejsou záměrem dotčeny.

Z předkládaného hodnocení zásahu spolu s návrhy opatření k vyloučení či zmírnění negativních vlivů „Lutyňka, Bohumín - Nová Ves, řkm 3,071-4,456, ochrana obce proti velkým vodám, stavba č. 5725“ zpracovaného Mgr. Radimem Kočvarou v prosinci 2020 vyplývá, že předmětným záměrem budou dotčeny zvláště chráněné druhy živočichů s trvalými sídelními vazbami na dotčené území. Pro realizaci předmětného záměru je proto nezbytné požádat krajský úřad o povolení výjimky ze škodlivého zásahu do přirozeného vývoje zvláště chráněných druhů živočichů podle § 56 odst. 1 a odst. 2 zákona o ochraně přírody a krajiny.


Krajský úřad v souladu s § 90 odst. 18 zákona č. 114/1992 Sb., sděluje, že plánovaný záměr se nedotkne dalších zájmů ochrany přírody a krajiny, které má v kompetenci.

**Poučení:**

Proti tomuto stanovisku ani sdělení nelze podat odvolání.

Toto stanovisko a sdělení nenahrazuje koordinované závazné stanovisko, vyjádření dalších dotčených orgánů státní správy ani příslušná povolení dle zvláštních právních předpisů.

Ing. Dana Kučová  
vedoucí oddělení  
hodnocení vlivů na životní prostředí a lesního hospodářství



# KRAJSKÝ ÚŘAD

MORAVSKOSLEZSKÝ KRAJ

Odbor životního prostředí a zemědělství  
28. října 117, 702 18 Ostrava

(14)



Čj.: MSK 484/2021

Sp. zn.:

DI

Vyřizuje:

Telefon:

Fax:

595 622 126

E-mail:

Datum:

posta@msk.cz

5. 2. 2021

ŽPZ/959/2021/Hli

246.2 V5 N

Mgr. Tomáš Hlinka

595 622 297

datová  
schránka

	<b>LINEPLAN s.r.o.</b> projektová činnost ve výstavbě
08-02-2021	
ZAKÁZKA č.:	

## Rozhodnutí

Krajského úřadu Moravskoslezského kraje, odboru životního prostředí a zemědělství, ve věci udělení výjimky podle § 56 zákona č. 114/1992 Sb., o ochraně přírody a krajiny, ve znění pozdějších předpisů.

### Výroková část

**Krajský úřad Moravskoslezského kraje**, odbor životního prostředí a zemědělství (dále jen „krajský úřad“) jako věcně a místně příslušný správní orgán podle § 29 odst. 1 a § 67 odst. 1 písm. g) zákona č. 129/2000 Sb., o krajích (krajské zřízení), ve znění pozdějších předpisů, a podle § 77a odst. 5 písm. h) zákona č. 114/1992 Sb., o ochraně přírody a krajiny, ve znění pozdějších předpisů (dále jen „zákon o ochraně přírody a krajiny“), po provedeném správním řízení podle zákona č. 500/2004 Sb., správní řád, ve znění pozdějších předpisů (dále jen „správní řád“), rozhodl takto:

Právníké osobě **Povodí Odry, státní podnik**, IČO 708 90 021, se sídlem **Varenská 3101/49, 702 00 Ostrava – Moravská Ostrava** (dále také jen „žadatel“), zastoupené právnickou osobou LINEPLAN s.r.o., IČO 622 55 860, se sídlem 28. října 2663/150, Moravská Ostrava, 702 00 Ostrava, **se povoluje výjimka dle § 56 odst. 1 a 2 písm. a), písm. b) a písm. c) zákona o ochraně přírody a krajiny** (v zájmu ochrany volně žijících živočichů a ochrany přírodních stanovišť; v zájmu prevence závažných škod, zejména na vodách a ostatních typech majetku; v zájmu veřejného zdraví nebo veřejné bezpečnosti nebo z jiných naléhavých důvodů převažujícího veřejného zájmu, včetně důvodů sociálního a ekonomického charakteru a důvodů s příznivými důsledky nesporného významu pro životní prostředí), ze základních podmínek ochrany zvláště chráněných druhů živočichů (dále jen „ZChD“) uvedených v § 50 odst. 1 a 2 zákona o ochraně přírody a krajiny, a to **ze zákazu škodlivého zásahu do přirozeného vývoje ZChD** uvedených v příloze III. vyhlášky č. 395/1992 Sb., kterou se provádějí některá ustanovení zákona o ochraně přírody a krajiny (dále jen „vyhláška č. 395/1992 Sb.“):

- **skokan zelený** (*Pelophylax esculentus*), silně ohrožený druh – spočívající v dotčení části jeho biotopu, rušením, odchylem a přemísťováním jeho vývojových stádií, jeho zraňováním, popř. úhynem či usmrcením. Rovněž budou poškozovány jím užívaná sídla;
- **piskoř pruhovaný** (*Misgurnus fossilis*), **užovka obojková** (*Natrix natrix*), ohrožené druhy – spočívající v dotčení části jejich biotopů, rušením, odchylem a přemísťováním jejich vývojových stádií, jejich zraňováním, popř. úhynem či usmrcením. Rovněž budou poškozovány jimi užívaná sídla;



za účelem realizace záměru „**Lutyňka, Bohumín – Nová Ves, řkm 3.071 – 4.459, ochrana obce proti velkým vodám (stavba č. 5725)**“ v k. ú. Dolní Lutyně, obec Dolní Lutyně (dále také jen „záměr“).

**Povolení výjimky je vázáno na splnění následujících podmínek:**

1. Žadatel na své náklady zajistí dozor odborně kvalifikované osoby (dále jen „odborný dozor“) se znalostí vodních a na vodu vázaných živočichů, která:
  - bezprostředně před zahájením realizace stavby provede kontrolu zaměřenou na aktuální výskyt jedinců skokana zeleného a užovky obojkové a následně bude v průběhu realizace záměru provádět dle potřeby pravidelný monitoring výskytu těchto ZChD,
  - v případě zjištění aktuálního výskytu skokana zeleného a/nebo užovky obojkové bude proveden jejich transfer na místa s vhodnými biotopovými podmínkami (pozemek ve správě žadatele) v dostatečné vzdálenosti od místa realizace záměru, které nebude stavební činností dotčeno,
  - podle aktuální situace na místě stavby navrhne umístění zábran zamezující vniknutí jedinců obojživelníků a plazů do prostoru staveniště,
  - před zahájením stavební činnosti i v jejím průběhu dohlédne na dodržení stanovených podmínek,
  - o všech provedených úkonech učiní záznam do stavebního deníku.
2. Maximálně 2 dny před započatím stavebních prací v korytě vodního toku bude ve stavbou dotčeném úseku a do vzdálenosti 30 m po proudu i proti proudu vodního toku od hranice staveniště proveden odlov piskoře pruhovaného, kterému bude přítomna osoba provádějící odborný dozor. Odlov piskoře pruhovaného bude proveden minimálně dvakrát s jednohodinovým odstupem. Odlovení jedinci piskoře pruhovaného budou neprodleně po odlovu vráceny do vodního toku Lutyňka ve vzdálenosti cca 2 km níže po toku od místa jeho odlovu v úsecích 30 – 50 metrů, přičemž budou zohledněny jeho stanovištní nároky.
3. Stavební práce ve zvodnělém korytě budou prováděny plynule a bez plánovaných časových prodlev, v případě jejich neplánovaného přerušení na dobu delší než 10 dní je nutné odlov a transfer piskoře pruhovaného zopakovat dle podmínky č. 2.
4. Odlov piskoře pruhovaného nebude prováděn za zvýšených průtoků, při zvýšeném zákalu vody, při teplotě vody nižší než 4 °C nebo při částečně zamrzlé hladině vody.
5. Minimálně 14 dní před zahájením stavebních prací ve vodním toku bude písemně informována MO ČRS Bohumín, Rolnická 3, 735 51 Bohumín – Pudlov, crsmobohumin@seznam.cz, o zahájení stavebních prací.
6. Maximální množství prací bude prováděno ze souše a bude minimalizován pohyb mechanizace v korytě vodního toku.
7. Bude přijato funkční opatření k zamezení úniku provozních kapalin z použité mechanizace do vodního prostředí (např. ve formě funkční záchytné stěny pod úsekem stavby).
8. Stavební práce spojené s realizací záměru budou prováděny výhradně v období od 1. 9. do 31. 3. kalendářního roku, z důvodu rozmnožování zjištěných druhů ZChD a ranného vývoje jejich juvenilních stadií.

9. Do 30 dnů od ukončení prací zašle žadatel krajskému úřadu písemnou zprávu o naplnění této výjimky včetně fotodokumentace záměru. Ve zprávě bude mimo jiné uvedeno, kolik jedinců a kterých ZChD bylo odchyceno a transferováno, kdy a kde byly odchyceny a kam byly přemístěny).
10. Žadatel umožní povolujícímu orgánu ochrany přírody a krajiny provést kontrolu plnění vydané výjimky, a to i fyzickým zjištěním.
11. Výjimka je povolena do 31. 12. 2026.

Účastníkem řízení dle § 27 odst. 1 správního řádu je žadatel. Dle § 27 odst. 2 správního řádu je účastníkem řízení Obec Dolní Lutyně, IČO 002 97 461, se sídlem Třanovského 10, 753 35 Dolní Lutyně a Český rybářský svaz, z. s., územní svaz pro Severní Moravu a Slezsko, Jahnova 890/14, 709 00 Ostrava – Mariánské Hory.

## Odůvodnění

Krajský úřad obdržel dne 4. 1. 2021 žádost žadatele o povolení výjimky z ochranných podmínek ZChD podle § 56 odst. 1 a 2 zákona o ochraně přírody a krajiny, konkrétně ze zákazu škodlivě zasahovat do přirozeného vývoje **skokana zeleného** (*Rana esculenta*), **užovky obojkové** (*Natrix natrix*) a **piskoře pruhovaného** (*Misgurnus fossilis*), za účelem realizace záměru „**Lutyňka, Bohumín – Nová Ves, řkm 3.071 – 4.459, ochrana obce proti velkým vodám (stavba č. 5725)**“ v k. ú. Dolní Lutyně (dále také jen „záměr“), **v období od ledna 2022 do prosince 2026**. V žádosti žadatel uvedl, že žádá o výjimku ze zákazu rušení, zraňování a usmrcování pro skokana zeleného a piskoře pruhovaného; a ze zákazu rušení, zraňování a usmrcování, chytání a přemísťování jejich vývojových stádií a poškozování jimi užívaných sídel pro užovku obojkovou.

Krajský úřad s ohledem na rozsah a způsob realizace záměru doplnil v rámci oznámení o zahájení správního řízení č. j. ŽPZ/959/2021/Hli ze dne 12. 1. 2021 (dále jen „oznámení“) výčet škodlivých zásahů do přirozeného vývoje ZChD živočichů i o záchranný transfer ZChD skokana zeleného a piskoře pruhovaného, včetně chytání a přemísťování jednotlivých exemplářů, aby riziko škodlivého vlivu na tyto ZChD bylo maximálním možným způsobem eliminováno. Rovněž upřesnil rozsah zákazů i na poškozování jimi užívaných sídel, neboť, jak je zřejmé z předkládaných podkladů, i k této variantě škodlivého zásahu, může při realizaci předmětného záměru dojít. Ze strany účastníku řízení nebylo k tomuto upřesnění, ke dni vydání tohoto rozhodnutí vzneseno žádných námitek.

K žádosti byly předloženy následující podklady:

1. Průvodní zpráva (Ing. Boháč 12/2020),
2. Souhrnná technická zpráva (Boháč, 12/2020),
3. Hodnocení zásahu spolu s návrhy opatření k vyloučení či zmírnění negativních jevů (15. 12. 2020 Mgr. Kočvara),
4. Výkresová dokumentace záměru,
5. Mapové podklady + fotodokumentace.

Krajský úřad posouzením podkladů předložených žadatelem v rámci žádosti dospěl k závěru, že tyto podklady jsou k posouzení otázky, zda výjimku podle § 56 zákona o ochraně přírody a krajiny udělit či nikoli dostačující a další podklady již proto nezajišťoval.

Dnem doručení podání bylo ve věci zahájeno správní řízení dle § 47 odst. 1 správního řádu, o kterém krajský úřad prokazatelně vyrozuměl oznámením všechny známé účastníky řízení i příslušné spolky. K účasti ve správním řízení se v zákonem stanovené lhůtě dle § 70 odst. 3 zákona nepřihlásil žádný spolek. V souladu s § 36 odst. 3 správního řádu byla účastníkům řízení dána možnost vyjádřit se před vydáním rozhodnutí k jeho podkladům. Této možnosti žádný z účastníků řízení nevyužil.

Dle § 50 odst. 1 zákona jsou ZChD chráněni ve všech svých vývojových stádiích a chráněna jsou jimi užívaná přirozená i umělá sídla a jejich biotop.

Dle § 50 odst. 2 zákona je zakázáno škodlivě zasahovat do přirozeného vývoje ZChD, zejména je chytat, chovat v zajetí, rušit, zraňovat nebo usmrctvat. Není dovoleno sbírat, ničit, poškozovat či přemísťovat jejich vývojová stadia nebo jimi užívaná sídla.

V případech, kdy jiný veřejný zájem převažuje nad zájmem ochrany přírody nebo v zájmu ochrany přírody, povoluje orgán ochrany přírody podle § 56 odst. 1 zákona o ochraně přírody a krajiny výjimky ze stanovených zákazů. U ZChD, které jsou předmětem ochrany podle práva Evropských společenství, lze výjimku podle věty první povolit jen tehdy, pokud je dán některý z důvodů uvedených v § 56 odst. 2 zákona o ochraně přírody a krajiny, neexistuje jiné uspokojivé řešení a povolovaná činnost neovlivní dosažení či udržení příznivého stavu druhu z hlediska jeho ochrany.

V daném řízení jsou předmětem ochrany ZChD skokan zelený, užovka obojková a piskoř pruhovaný. Dle přílohy III. vyhlášky Ministerstva životního prostředí ČR č. 395/1992 Sb., kterou se provádějí některá ustanovení zákona o ochraně přírody a krajiny, ve znění pozdějších předpisů (dále jen „vyhláška č. 395/1992 Sb.“) je skokan zelený zařazen mezi druhy silně ohrožené; užovka obojková a piskoř pruhovaný jsou zařazeny mezi druhy ohrožené. Skokan zelený a piskoř pruhovaný jsou zároveň ZChD chráněné podle práva Evropské unie a pro udělení výjimky musí být v tomto případě splněny všechny výše uvedené důvody.

Účelem záměru je protipovodňová ochrana zástavby města Bohumína – Nové Vsi. Dle předložené projektové dokumentace se jedná o tři stavební objekty (SO 01 – rekonstrukce a doplnění PB hráze v ř. km 3,071 – 3,340, SO 02 – revitalizace Lutyňky a nová PB hráz v ř. km 3,340 – 4,455 a SO 03 - odstranění stavby „Úprava Lutyňky“).

V rámci stavebního objektu „SO 01 - rekonstrukce a doplnění PB hráze v ř. km 3,071 – 3,340“ dojde k vybudování nové sypané hráze, rekonstrukci stávajícího pravého břehu koryta, vybudování „škrťáckého objektu“, přeprofilování části koryta včetně zajištění stability svahu pravého břehu a odstranění původního opevnění koryta.

Stavební objekt „SO 02 – revitalizace Lutyňky a nová PB hráz v ř. km 3,340 – 4,455“ je navržen jako opatření revitalizačního charakteru v rámci kterého dojde k přeložení koryta Lutyňky do stávajícího inundačního území a vybudování průtočné tůně. Koryto bude částečně opevněno jen v několika místech a jinak bude ponecháno samovolnému vývoji. Zároveň bude vybudována nová sypaná pravobřežní hráz.

V rámci stavebního objektu „SO 03 – odstranění stavby Úprava Lutyňky“ dojde k odstranění původního upraveného zemního koryta vodního toku.

V „hodnocení zásahu spolu s návrhy opatření k vyloučení či zmírnění negativních vlivů“ (dále jen „hodnocení zásahu“) se k jednotlivým ZChD, které budou záměrem dotčeny uvádí:

- **skokan zelený** – byl zjištěn v celém území, zejména v dolním toku Lutyňky, rozmnožování je pravděpodobné, i když aktuálně nebyly nalezeny snůšky, v roce 2020 byli registrováni pulci. Početnost druhu v dotčené lokalitě čítá desítky jedinců.



- **užovka obojková** – ve vodním toku Lutyňka byli zjištěni adultní i subadultní jedinci, druh se zde nerozmnožuje, ale migruje zde a loví potravu. Dotčení druhu bude nevýznamné, je však vhodné při transferu obojživelníků odchytit a přemístit případně se vyskytující jedince užovky obojkové.
- **piskoř pruhovaný** – druh byl zjištěn ve vodním toku Lutyňka v roce 2014 v počtu pěti dospělých jedinců, ti byli zjištěni v jemných sedimentech v místech poškození betonových prvků. Ačkoliv se v roce 2020 druh na lokalitě nepodařilo ověřit, tak je jeho výskyt na lokalitě vzhledem k problematickému potvrzování považován za možný. Záměr bude pro piskoře pruhovaného představovat pouze dočasně negativní vliv ve fázi odstraňování betonového opevnění. Ve výsledku se však jedná o vhodnou úpravu, kdy bude zachován vhodný substrát dna se sedimenty a navíc vznikne nový biotop ve formě lučního toku, kde je výskyt druhu v budoucnu pravděpodobný. Rovněž i v případě průtočné nádrže se bude jednat o biotop vhodný pro tento druh.

Navrhovaná činnost představuje pro skokana zeleného, užovku obojkovou a piskoře pruhovaného tyto druhy škodlivých zásahů do přirozeného vývoje: rušení, chytání, přemísťování, zraňování a usmrcování jejich vývojových stádií a poškozování jimi užívaných sídel.

Krajský úřad se nejprve zabýval poměřením veřejného zájmu spočívajícího v zajištění protipovodňové ochrany městské části Bohumína – Nové Vsi ve vztahu k veřejnému zájmu na ochraně přírody nezasahovat škodlivě do přirozeného vývoje ZChD skokana zeleného, užovky obojkové a piskoře pruhovaného, jako společného předpokladu pro povolení výjimky pro tyto ZChD. Veřejným zájmem je ochrana proti povodním a předcházení závažným škodám ve vodním hospodářství a ochrana majetku před ničivým účinkem vod. Krajský úřad shledal, realizaci záměru jako veřejného zájmu, spočívajícího v ochraně veřejného zdraví a majetku před povodněmi, a který v daném případě převažuje nad zájmem na ochraně ZChD, jako důvod relevantní. Žadatel jako správce vodních toků a vlastník vodních děl má rovněž povinnosti vyplývající ze zákona č. 254/2001 Sb., o vodách a o změně některých zákonů (vodní zákon), ve znění pozdějších předpisů, mezi něž náleží zájem na ochraně vodních toků, spočívající mj. v péči o koryta vodních toků a udržování objektů vodních děl v řádném stavu, aby byla zajištěna jejich funkčnost a nedocházelo k ohrožení veřejné bezpečnosti, majetku apod. Rozlivem vody může být, mimo zastavěné části měst a obcí v určitých případech ohrožena i lesní a zemědělská půda, zejména samotná úroda. K zatopení často dochází i u objektů (veřejné) infrastruktury, přičemž u některých objektů, jako jsou např. vrty pitné vody, může dojít i k ohrožení zdraví lidí. Následkem vylití vody z břehů rovněž dochází k podmáčení těles dopravních komunikací a objektů na těchto komunikacích (mosty, opěrné zdi, propustky atd.), čímž může být rovněž znatelně ohrožena stabilita těchto objektů, a tím i veřejná bezpečnost a zdraví osob. Dále mohou tímto vznikat i značné majetkové škody. Krajský úřad považuje za prokázané, že stavba naplňuje dikci zákona "v zájmu prevence závažných škod, zejména na vodách a ostatních typech majetku" [§ 56 odstavec 2 písm. b) zákona o ochraně přírody a krajiny]. Rovněž dlouhodobý veřejný zájem spočívající v ochraně volně žijících živočichů a přírodních stanovišť shledal krajský úřad jako veřejný zájem, který převažuje nad dočasným a krátkodobým zájmem, prolamovaný touto výjimkou, spočívající v ochraně ZCHD.

Jelikož jsou skokan zelený a piskoř pruhovaný ZChD, které jsou chráněny rovněž dle práva Evropské unie, zabýval se krajský úřad otázkou, zda-li je splněn některý z důvodů pro udělení výjimky uvedených v § 56 odst. 2 zákona o ochraně přírody a krajiny. A dospěl k závěru, že jsou splněny důvody uvedené pod písm. a) (v zájmu ochrany volně žijících živočichů a planě rostoucích rostlin a ochrany přírodních stanovišť), písm. b) (v zájmu prevence závažných škod, zejména na úrodě, dobytku, lesích, rybolovu, vodách a ostatních typech majetku, i písm. c) (v zájmu veřejného zdraví nebo veřejné bezpečnosti nebo z jiných naléhavých důvodů převažujícího veřejného zájmu, včetně důvodů sociálního a ekonomického charakteru a důvodů s příznivými důsledky nesporného významu pro životní prostředí) zákona o ochraně přírody a krajiny.

V současné době se v místě záměru nachází upravené koryto vodního toku Lutyňka s podélným opevněním tvořeným betonovými prefabrikáty, které je ve velmi špatném technickém stavu (z důvodu stárí) a nezajišťuje odpovídající protipovodňovou ochranu. Realizace záměru přispěje ke zlepšení protipovodňové ochrany městské části Bohumína – Nové Vsi (zájem na prevenci závažných škod na ochraně veřejného zdraví a bezpečnosti – viz výše) a zároveň dojde k revitalizaci koryta vodního toku Lutyňka do přírodně blízkého stavu, čímž se zvýší biotopová různorodost vodního toku v daném úseku (bude například odstraněno opevněné koryto a bude vybudována průtočná tůň). Lze tudíž konstatovat, že vzhledem k vhodnému technickému řešení záměru, je udělení výjimky v zájmu ochrany volně žijících živočichů (včetně ZChD skokana zeleného, užovky obojkové a piskoře pruhovaného) a přírodních stanovišť, jelikož dojde k odstranění zcela nevhodného opevnění toku a jeho převedení na tok přírodně blízký a vytvoření koryta s vodní plochou. Toto řešení tudíž představuje vytvoření vhodného biotopu pro volně žijící živočichy (včetně ZChD), a tím zlepšení jejich životních podmínek na lokalitě.

Jak je zřejmé z hodnocení zásahu a charakteru záměru, tak škodlivý vliv do přirozeného zásahu u všech tří ZChD bude při splnění stanovených podmínek pouze krátkodobého charakteru v průběhu provádění stavebních prací. Dojde k ovlivnění pouze několika kusů jedinců od každého druhu bez výrazného vlivu na jejich místní populace. Naopak, jelikož realizací záměru dojde k vytvoření vhodnějších životních podmínek pro všechny tři ZChD, tak krátkodobý škodlivý zásah do jejich přirozeného vývoje bude vyvážen dlouhodobým příznivým vlivem na jejich populace. Povolovaná činnost tudíž neovlivní dosažení či udržení příznivého stavu druhů z hlediska ochrany ani u jednoho ze ZChD, pro které je tato výjimka udělována.

Krajský úřad se v průběhu správního řízení rovněž zabýval otázkou, zda neexistuje jiné uspokojivé řešení, přičemž dospěl k závěru, že nikoliv, protože jedinou další variantou je ponechání stávajícího opevněného koryta, nevybudování hrází, průtočné tůně a vodní tok Lutyňka by nebyl navrácen do původního koryta a nebyl by ponechán samovolnému vývoji. Tudíž by nedošlo ke zlepšení povodňové ochrany města Bohumína, ani ke zlepšení životních podmínek pro ZChD a ostatní volně žijící živočichy v místě záměru.

Na základě výše uvedených skutečností krajský úřad konstatuje, že zákonné předpoklady pro povolení výjimky dle § 56 odst. 1 a 2 zákona o ochraně přírody a krajiny jsou splněny a realizace záměru není v rozporu s veřejným zájmem na ochraně ZChD. Proto na základě posouzení žádosti a výše uvedených skutečností žadateli vyhověl a výjimku dle § 56 odst. 1 a 2 zákona o ochraně přírody a krajiny povolil.

Ve výrokové části rozhodnutí krajský úřad stanovil podmínky, za kterých je možné navrhovanou činnost provádět, s ohledem na zájem ochrany předmětných druhů a jejich životních nároků, a které zajistí, aby škodlivý zásah do přirozeného vývoje ZChD byl minimalizován. Stanovené podmínky výjimky vycházejí ze zákona o ochraně přírody a krajiny, z žádosti žadatele, z biologického průzkumu a ekologických nároků předmětných ZChD.

Ve výrokové části rozhodnutí krajský úřad zcela konkrétně identifikoval a také popsal výjimkou prolamované zákazy, resp. rozsah a charakter škodlivého dotčení ve vztahu k základním podmínkám ochrany ZChD. Přestože krajský úřad stanovil podmínky rozhodnutí tak aby maximálně eliminoval zraňování a usmrcování jedinců ZChD, tak je nikdy nelze úplně vyloučit (např. při práci s těžkou mechanizací) a proto rovněž udělil výjimku pro **náhodné a neúmyslné zraňování a usmrcování předmětných ZChD. V žádném případě nejde o výjimku k úmyslnému zraňování a usmrcování ZChD.**

V podmínce č. 1 výrokové části rozhodnutí krajský úřad stanovil povinnost odborného dozoru, který zajistí koordinaci všech opatření k zabezpečení veřejného zájmu na ochraně ZChD. Žadatel sám není subjektem, u kterého z titulu jeho zaměření či podnikání by bylo automaticky možno předpokládat úzkou specializaci a také velmi vysokou úroveň odborných znalostí (zejm. bionomie či etologie) ohledně ZChD, jejich

managementu, s tím souvisejících praktických dovedností (např. manipulace se živočichy) i provedení odborného vyhodnocení provedených zásahů a přijatých opatření. Odborný dozor se bude aktivně podílet na eliminaci negativních vlivů na ZChD v průběhu realizace záměru – před zahájením prací provede předběžnou rekognoskaci terénu zaměřenou na aktuální výskyt ZChD na lokalitě, a v případě, že budou jedinci předmětných ZChD aktuálně zjištěni, navrhne v souladu s touto podmínkou další nezbytná opatření – transfery u obojživelníků a plazů na vhodné lokality výše po VT Lutyňka ve vlastnictví žadatele, které budou předem vytipovány a určeny, a dále umístění vhodných zábran, aby se zamezilo návratu obojživelníků a plazů na místo zasažené záměrem. Ekologický dozor bude dále provádět dle potřeby průběžný monitoring po celou dobu stavby. O provedených úkonech (především o odchytu a transferu ZChD, umístění zábran...) provede záznam do stavebního deníku. Jedná se jednoznačně o opatření k eliminování škodlivého dopadu záměru na zájmy ochrany přírody, v daném případě prezentovaném zejména zájmem na ochraně jedinců ZChD.

Smyslem podmínky č. 2 je minimalizace škodlivého zásahu do přirozeného vývoje ZChD přímo stavebními pracemi v místě stavby, kdy dojde k omezení rušení jedinců a rovněž bude minimalizováno riziko jejich náhodného zranění či usmrcení v souvislosti s prováděním stavebních prací. Odlov jedinců ichtyofauny musí být proveden opakovaně (minimálně 2x), neboť piskoři pruhovaní jsou drobné ryby, které neochotně reagují na elektroagregát. Rovněž je nutné věnovat pozornost, zda-li někteří omráčení jedinci piskoře pruhovaného nezůstali ukryti v sedimentech nebo ve vegetaci. Lhůtu 2 dnů pro odlov jedinců ZChD před započatím stavebních prací krajský úřad stanovil z toho důvodu, aby se odlovení jedinci do úseku VT Lutyňka, na kterém budou probíhat stavební práce, nestihli vrátit před zahájením stavebních prací. Z toho důvodu také stanovil vzdálenost jejich vypuštění od místa stavby. Aby nebyli všichni jedinci ZChD vypuštěni na jedno místo ve VT Lutyňka, stanovil krajský úřad rovněž jejich rozptyl při vypouštění v daném úseku VT. Přítomnost odborně způsobilé osoby zajistí, aby odlovení jedinci byli vypuštěni do pro ně vhodných biotopů.

V podmínce č. 3 je stanovena povinnost provádět práce v korytě VT plynule, bez zbytečných časových prodlev, aby se zabránilo opětovnému návratu transferovaných jedinců do úseku VT, ve kterém probíhají stavební práce. V případě, že by došlo k pozastavení stavebních prací na období delší než 10 dní, stanovil krajský úřad z výše uvedeného důvodu podmínku znovuprovedení transferu piskoře pruhovaného.

V podmínce č. 4 stanovil krajský úřad klimatické podmínky, za kterých není možné odlov a transfer jedinců ZChD piskoře pruhovaného provádět, a to z toho důvodu, aby nebyl stres jedinců z nepříznivých klimatických podmínek dále zvyšován odlovem a transferem.

V podmínce č. 5 stanovil krajský úřad povinnost o zahájení stavebních prací informovat MO Bohumín, která je správcem rybářského revíru, ve kterém se záměr nachází.

Podmínka č. 6 je stanovena z důvodu omezení zásahů přímo do dna VT a snížení zákalů vody a splachů v důsledku pohybu techniky přímo v korytě vodního toku.

Podmínka č. 7 je zamezení kontaminace vodního prostředí v případě nenadálého úniku provozních kapalin z použité mechanizace dále po toku.

Podmínkou č. 8 je stanoveno období provádění prací, kdy bylo přihlédnuto k období rozmnožování jednotlivých ZChD a práce je povoleno provádět mimo období rozmnožování ZChD a vývoj juvenilních stádií, pro které je tato výjimka vydávána.

Podmínkou č. 9 je stanovena informační povinnost, uložená na základě požadavků zákona, jako tzv. zpětná vazba pro orgán ochrany přírody o provedených zásazích.

O způsobu kontroly je rozhodnuto podmínkou č. 10, a to za účelem ověření respektování podmínek tohoto rozhodnutí. Obecné provádění dozorové činnosti krajského úřadu zakládá § 85 odst. 1 zákona o ochraně přírody a krajiny. Platnost výjimky vychází z předpokládaného termínu realizace stavebních prací uvedených žadatelem (podmínka č. 11).

Podmínky uvedené ve výroku tohoto rozhodnutí jsou pro žadatele závazné a jejich nedodržení může být důvodem ke zrušení výjimky, jak stanovuje § 84 odst. 1 písm. c) zákona o ochraně přírody a krajiny.

## Poučení

Proti tomuto rozhodnutí se lze odvolat k Ministerstvu životního prostředí podáním učiněným u zdejšího krajského úřadu, a to ve lhůtě 15 dnů ode dne jeho doručení (§ 83 odst. 1 správního řádu). V odvolání se uvede, v jakém rozsahu se rozhodnutí napadá a dále namítaný rozpor s právními předpisy nebo nesprávnost rozhodnutí nebo řízení. Podané odvolání má v souladu s § 85 odst. 1 správního řádu odkladný účinek. Odvolání jen proti odůvodnění rozhodnutí je nepřipustné.

Ing. Monika Ryšková  
vedoucí oddělení  
ochrany přírody a zemědělství

Po dobu nepřítomnosti zastoupena  
Bc. Vladanou Neuwirtovou  
oddělení ochrany přírody a zemědělství

## Rozdělovník

### Účastníci řízení:

Dle § 27 odst. 1 správního řádu


- Povodí Odry, státní podnik, Varenská 3101/49, 702 00 Ostrava – Moravská Ostrava [Doručovací adresa: LINEPLAN s.r.o., 28. října 1142/168, 709 00 Ostrava – Mariánské Hory (DS)]

Dle § 27 odst. 1 správního řádu

- Obec Dolní Lutyně, Třanovského 10, 735 53, Dolní Lutyně (DS)
- Český rybářský svaz, z. s., územní svaz pro Severní Moravu a Slezsko, Jahnova 890/14, 709 00 Ostrava – Mariánské Hory (DS)

### Na vědomí (po nabytí právní moci):

- Agentura ochrany přírody a krajiny České republiky, Regionální pracoviště Správa CHKO Poodří, ul. Trocnovská 2, 702 00 Ostrava (doručeno prostřednictvím e-mailu: poodri@nature.cz)
- Česká inspekce životního prostředí, Oblastní inspektorát Ostrava, Valchařská 15, 702 00 Ostrava (DS)



KRAJSKÝ ÚŘAD  
MORAVSKOSLEZSKÝ KRAJ  
28. října 117, 702 18 Ostrava

(15)



Čj.: MSK 157761/2022  
Sp. zn.: ŽPZ/31535/2022/Hoň  
246.2 A10  
Vyřizuje: Mgr. Tomáš Hlinka  
Odbor: Odbor životního prostředí a zemědělství  
Telefon: 595 622 691  
Fax: 595 622 126  
E-mail: posta@msk.cz  
Datum: 31. 1. 2023

## Rozhodnutí

Krajského úřadu Moravskoslezského kraje, odboru životního prostředí a zemědělství, ve věci změny rozhodnutí čj. MSK 484/2021 ze dne 5. 2. 2021 podle § 101 zákona č. 500/2004 Sb., správní řád, ve znění pozdějších předpisů ve spojení s § 84 zákona č. 114/1992 Sb., o ochraně přírody a krajiny, ve znění pozdějších předpisů

### Výroková část

**Krajský úřad Moravskoslezského kraje**, odbor životního prostředí a zemědělství (dále jen „krajský úřad“) jako věcně a místně příslušný správní úřad podle § 29 odst. 1 a § 67 písm. g) zákona č. 129/2000 Sb., o krajích (krajské zřízení), ve znění pozdějších předpisů, a podle § 77a odst. 5 písm. o) zákona o ochraně přírody a krajiny, ve znění pozdějších předpisů (dále jen „zákon o ochraně přírody a krajiny“) po provedeném správním řízení podle zákona č. 500/2004 Sb., správní řád, ve znění pozdějších předpisů (dále jen „správní řád“), **ve věci žádosti právnické osoby Povodí Odry, státní podnik, IČO 708 90 021, se sídlem Varenská 3101/49, 702 00 Ostrava – Moravská Ostrava** (dále také jen „žadatel“), **o změnu rozhodnutí č.j. MSK 484/2021 ze dne 5. 2. 2021**, které nabylo právní moci dne 24. 2. 2021, **rozhodl takto:**

**Podle § 101 písm. e) správního řádu ve spojení s § 84 odst. 1 písm. a) zákona o ochraně přírody a krajiny se mění výroková část rozhodnutí č. j. MSK 484/2021 ze dne 5. 2. 2021** (sp. zn. ŽPZ/959/2021/Hli), kterým byla právnické žadateli povolena výjimka podle § 56 odst. 1 a 2 písm. a), písm. b) a písm. a c) a odst. 7 zákona o ochraně přírody a krajiny ze základních podmínek ochrany zvláště chráněných druhů živočichů (dále jen „ZCHD“) skokana zeleného (*Pelophylax esculentus*), piskoře pruhovaného (*Misgurnus fossilis*) a užovky obojkové (*Natrix natrix*), vymezených v § 50 odst. 2 téhož zákona, za účelem realizace záměru „**Lutyňka, Bohumín – Nová Ves, řkm 3.071 – 4.459, ochrana obce proti velkým vodám (stavba č. 5725)**“ v k. ú. Dolní Lutyně, obec Dolní Lutyně (dále jen „rozhodnutí“) **takto:**

**Podmínka č. 8 nově zní: „Stavební práce spojené s realizací záměru budou zahájeny v období od 1. 9. do 31. 3. kalendářního roku.“**

**Ostatní podmínky rozhodnutí zůstávají nezměněny.**



## Odůvodnění

Krajský úřad obdržel dne 24. 11. 2022 žádost žadatele o změnu rozhodnutí. Krajským úřadem byly ve výrokové části rozhodnutí stanoveny pro držitele výjimky závazné podmínky, za kterých je možné záměr realizovat, s ohledem na zájem ochrany ZCHD – skokana zeleného, užovky obojkové a piskoře pruhovaného, pro které byla výjimka podle § 56 zákona o ochrany přírody a krajiny pro realizaci záměru „**Lutyňka, Bohumín – Nová Ves, řkm 3.071 – 4.459, ochrana obce proti velkým vodám (stavba č. 5725)**“ v k. ú. Dolní Lutyně, obec Dolní Lutyně (dále také jen „záměr“) povolena.

Žadatel požádal o změnu podmínky č. 8, na základě které je možno stavební práce spojené s realizací záměru provádět výhradně v období od 1. 9. do 31. 3. kalendářního roku, z důvodu rozmnožování ZCHD a raného vývoje jejich juvenilních stádií.

Žadatel žádá o změnu této podmínky rozhodnutí tak, aby neomezovala provádění stavebních prací pouze na období od 1. 9. do 31. 3. kalendářního roku a navrhuje, aby pouze zahájení stavebních prací bylo omezeno na toto období. Žadatel žádost odůvodnil tím, že při provádění prací pouze v uvedeném období se prodlouží délka realizace stavby o 1 – 2 roky. Období od září do března je spojené s větším množstvím srážek a nízkých teplot a při provádění zemních prací v tomto období dochází k rozbahnění terénu a negativnímu ovlivnění prostředí. Opakované zahajování stavebních prací v září by bylo spojeno s opakovanými transfery zvláště chráněných druhů a v důsledku prodloužení délky trvání stavby se bude prodlužovat i negativní vliv na ZCHD. Dle biologického hodnocení zásahu zpracovaného Mgr. Radimem Kočvarou v prosinci 2020 (dále také jen „biologické hodnocení“) se užovka obojková v území nerozmnožuje, rozmnožování skokanů zelených je pravděpodobné a u piskoře se předpokládá stabilní, rozmnožující se populace.

Předmětem záměru je protipovodňová ochrana zástavby města Bohumína – Nové Vsi. Dle předložené projektové dokumentace se jedná o tři stavební objekty (SO 01 – rekonstrukce a doplnění PB hráze v ř. km 3,071 – 3,340, SO 02 – revitalizace Lutyňky a nová PB hráz v ř. km 3,340 – 4,455 a SO 03 - odstranění stavby „Úprava Lutyňky“).

Na základě návrhu žadatele bylo dnem doručení podání ve věci zahájeno správní řízení dle § 47 odst. 1 správního řádu, o kterém správní orgán prokazatelně vyrozuměl oznámením č.j. MSK 171196/2022 ze dne 22. 12. 2022 všechny známé účastníky řízení i příslušné spolky. K účasti ve správním řízení se v zákonem stanovené lhůtě dle § 70 odst. 3 zákona nepřihlásil žádný spolek.

Účastníkem řízení dle § 27 odst. 1 správního řádu je žadatel. Dle § 27 odst. 2 správního řádu je Obec Dolní Lutyně, IČO 002 97 461, se sídlem Třanovského 10, 753 35 Dolní Lutyně a Český rybářský svaz, z. s., územní svaz pro Severní Moravu a Slezsko, Jahnova 890/14, 709 00 Ostrava – Mariánské Hory.

V souladu s § 36 odst. 3 správního řádu byla účastníkům řízení dána možnost vyjádřit se před vydáním rozhodnutí k jeho podkladům. Této možnosti žádný z účastníků řízení nevyužil.

### Krajský úřad posoudil výše uvedenou žádost v celém rozsahu a konstatuje následující.

Změna již vydaného rozhodnutí je možná z důvodů, které jsou taxativně vyjmenovány v § 84 odst. 1 písm. a) až e) zákona o ochraně přírody a krajiny. Krajský úřad v tomto řízení vážil především, zda jsou v daném případě dány důvody pro změnu rozhodnutí. Dle § 84 odst. 1 písm. c) zákona o ochraně přírody a krajiny může orgán ochrany přírody jím vydané rozhodnutí změnit, vyžadují-li to zájmy přírody a krajiny chráněné tímto zákonem.



V daném případě, dospěl krajský úřad veden základními zásadami činnosti správních orgánů, konkrétně § 2 odst. 3 a 4 správního řádu k závěru, že změna rozhodnutí krajského úřadu č. j. 484/2021 ze dne 5. 2. 2021 odpovídá okolnostem daného případu, je v souladu s veřejným zájmem a současně šetří práva účastníka řízení nabytá v dobré víře.

Podmínka č. 8 rozhodnutí byla stanovena z důvodu ochrany předmětných ZCHD v období rozmnožování a ranného vývoje jejich juvenilních stádií. Jako všechny ostatní podmínky rozhodnutí, byla i podmínka č. 8 stanovena pro to, aby byl škodlivý zásah do přirozeného vývoje ZCHD minimalizován. Jedním z důležitých faktorů, ovlivňující míru zásahu do přirozeného vývoje, je i doba, po které budou škodlivé vlivy na ZCHD působit. Přestože v rozhodnutí byla podmínka č. 8 stanovena taky, aby škodlivá činnost do přirozeného vývoje ZCHD, představovaná záměrem, probíhala mimo období rozmnožování a ranného vývoje juvenilních stádií ZCHD, krajský úřad souhlasí s názorem žadatele, že je rovněž brát v úvahu celkovou dobu realizace zásahu, která v případě nutného přerušování prací v období od 31. 3. do 1. 9. kalendářního roku bude nezbytně delší. Rovněž lze souhlasit s tím, že z důvodu opakovaného zahajování a přerušování stavebních prací na záměru dojde k častějšímu odchytu a transferu jedinců ZCHD.

Krajský úřad proto dospěl k závěru, že v případě, že práce budou zahájeny v období od 1. 9. do 31. 3., při současném dodržení všech ostatních podmínek rozhodnutí, není již nezbytné přerušovat stavební práce na záměru, a pro zkrácení celkové doby realizace záměru, a tím i časového období, kdy bude docházet ke škodlivému zásahu do vývoje ZCHD, je vhodné práce provádět kontinuálně v období celého kalendářního roku.

Jak již bylo konstatováno v odůvodnění rozhodnutí, výjimku ze zákazů u ZCHD podle § 56 odst. 1 zákona o ochraně přírody a krajiny povoluje orgán ochrany přírody v případech, kdy jiný veřejný zájem převažuje nad zájmem ochrany přírody, nebo v zájmu ochrany přírody. V rozhodnutí bylo tímto důvodem ochrana proti povodním a předcházení závažným škodám ve vodním hospodářství a ochrana majetku před ničivým účinkem vod. Krajský úřad v rozhodnutí shledal tento důvod jakožto relevantní. Z důvodů uvedených v § 56 odst. 2 písm. a), písm. b) a písm. c) zákona o ochraně přírody a krajiny byla výjimka udělena, neboť realizací záměru dojde ke zlepšení protipovodňové ochrany městské části Bohumína – Nové Vsi (zájem na prevenci závažných škod na ochraně veřejného zdraví a bezpečnosti) a zároveň dojde k revitalizaci koryta vodního toku Lutyňka do přírodě blízkého stavu, čímž se zvýší biotopová různorodost vodního toku v daném úseku (bude například odstraněno opevněné koryto a bude vybudována průtočná tůň). Změna podmínky č. 8 nebude mít vliv na vyhodnocení důvodů pro udělení výjimky (převaha veřejného zájmu i důvody uvedené v § 56 odst. 2 zákona o ochraně přírody a krajiny zůstanou zachovány).

Změna podmínky č. 8 nemá jakýkoliv vliv na v rozhodnutí uvedeném hodnocení vlivu na populace ZCHD ani nijak nemění další opatření stanovená v rozhodnutí k minimalizování negativního dopadu záměru na jedince a populace předmětných ZCHD, která jsou dostatečnými pro to, aby nedošlo k ohrožení jejich lokálních populací. Rovněž v případě prokázání neexistence jiného uspokojivého řešení lze konstatovat, že změna podmínky č. 8 rozhodnutí se netýká skutečností, na základě kterých, krajský úřad dospěl k závěru, že záměr je možné realizovat z důvodu neexistence jiného uspokojivého řešení.

Krajský úřad tedy shledal shora uvedenou žádost o změnu podmínky č. 8 rozhodnutí č. j. MSK 484/2021 ze dne 5. 2. 2021 relevantní, to však pouze při dodržení deklarovaných postupů, stanovených v ostatních podmínkách rozhodnutí (které zůstávají v platnosti nezměněné podobě), stanovených výhradně ve veřejném zájmu na zabezpečení ochrany předmětných ZCHD.

## Poučení:

Proti tomuto rozhodnutí se lze odvolat k Ministerstvu životního prostředí podáním učiněným u zdejšího krajského úřadu, a to ve lhůtě 15 dnů ode dne jeho doručení (§ 83 odst. 1 správního řádu). V odvolání se uvede, v jakém rozsahu se rozhodnutí napadá a dále namítaný rozpor s právními předpisy nebo nesprávnost rozhodnutí nebo řízení. Podané odvolání má v souladu s § 85 odst. 1 správního řádu odkladný účinek. Odvolání jen proti odůvodnění rozhodnutí je nepřipustné.

Ing. Monika Ryšková, MBA  
vedoucí oddělení  
ochrany přírody a zemědělství

## Rozdělovník

### Účastníci řízení:

Dle § 27 odst. 1 správního řádu


- Povodí Odry, státní podnik, Varenská 3101/49, 702 00 Ostrava – Moravská Ostrava (DS)

Dle § 27 odst. 1 správního řádu

- Obec Dolní Lutyně, Třanovského 10, 735 53, Dolní Lutyně (DS)
- Český rybářský svaz, z. s., územní svaz pro Severní Moravu a Slezsko, Jahnova 890/14, 709 00 Ostrava – Mariánské Hory (DS)

### Na vědomí (po nabytí právní moci):

- Agentura ochrany přírody a krajiny České republiky, Regionální pracoviště Správa CHKO Poodří, ul. Trocnovská 2, 702 00 Ostrava (doručeno prostřednictvím e-mailu: poodri@nature.cz)
- Česká inspekce životního prostředí, Oblastní inspektorát Ostrava, Valchařská 15, 702 00 Ostrava (DS)



(16)

**KRAJSKÝ ÚŘAD**  
MORAVSKOSLEZSKÝ KRAJ  
Odbor životního prostředí a zemědělství  
28. října 117, 702 18 Ostrava

Elektronický podpis - 8.6.2021  
Certifikát autora podpisu :  
Jméno : Ing. Monika Rysková  
Vydal : PostSignum Qualified C...  
Platnost do : 23.9.2021 07:54:22-000 +02:00



Váš dopis zn.: 052-2021-3  
Ze dne: 2021-04-09  
Čj.: MSK 73447/2021  
Sp. zn.: ŽPZ/9441/2021/Fra  
201.1 A5 N  
Vyřizuje: Ing. Jiří Francík  
Telefon: 595 622 393  
Fax: 595 622 126  
E-mail: posta@msk.cz  
Datum: 2021-06-08



**datová  
schránka**

## Závazné stanovisko

### Závazná část

**Krajský úřad Moravskoslezského kraje**, odbor životního prostředí a zemědělství (dále jen „krajský úřad“), **jako** věcně a místně příslušný **dotčený správní orgán**, a to orgán **ochrany zemědělského půdního fondu**, podle § 29 odst. 1 a § 67 odst. 1 písm. g) zákona č. 129/2000 Sb., o krajích (krajské zřízení), ve znění pozdějších předpisů, § 11 odst. 1 písm. b) a § 136 zákona č. 500/2004 Sb., správní řád, ve znění pozdějších předpisů (dále jen „správní řád“), a § 17a písm. e) a § 18a zákona č. 334/1992 Sb., o ochraně zemědělského půdního fondu, ve znění pozdějších předpisů (dále jen „zákon o ochraně zemědělského půdního fondu“), **na základě žádosti** ze dne 9. 4. 2021, **žadatele** právnické osoby Povodí Odry, s.p., se sídlem Varenská 3101/49, 702 00 Ostrava, IČO 70890021 (dále též jen „žadatel“), v zastoupení na základě plné moci ze dne 26. 8. 2020 spol. LINEPLAN s.r.o., se sídlem 28. října 2663/150, 702 00 Ostrava, IČO 62255860 (dále též jen „zástupce žadatele“) **o trvalé odnětí 4,2009 ha zemědělské půdy ze zemědělského půdního fondu, pro účely stavby „Lutyňka, Bohumín - Nová Ves, řkm 3.071 – 4.459 ochrana obce proti velkým vodám (stavba č. 5725)“**, respektive dále specifikovaných pozemků, **vydává podle § 9 odst. 8 a § 21 odst. 3 zákona o ochraně zemědělského půdního fondu, § 4 odst. 2 písm. a) zákona č. 183/2006 Sb., o územním plánování a stavebním řádu (stavební zákon), ve znění pozdějších předpisů (dále jen „stavební zákon“), a § 149 odst. 1 a 2 správního řádu toto**

### Závazné stanovisko - souhlas k odnětí půdy ze zemědělského půdního fondu:

- I. a) souhlasí s trvalým odnětím** půdy ze zemědělského půdního fondu pro účely stavby **„Lutyňka, Bohumín - Nová Ves, řkm 3.071 – 4.459, ochrana obce proti velkým vodám (stavba č. 5725)“** **pozemků vymezených** v souladu s § 9 odst. 8 písm. a) zákona o ochraně zemědělského půdního fondu **takto:**

Katastrální území Dolní Lutyně

Pozemek KN parc. č.	Výměra [ha]	Odnětí půdy ze ZPF – trvalé [ha]	BPEJ (bonitovaná půdní ekologická jednotka)	Druh pozemku
3925/2	2,2405	2,2405	6.58.00, 6.59.00	trvalý travní porost
3924/2	0,6463	0,6463	6.58.00	trvalý travní porost
3926/2	0,6143	0,6143	6.59.00	trvalý travní porost
3927/2	0,5546	0,5546	6.59.00	trvalý travní porost
3931/4 část	0,6890	0,1452	6.59.00	trvalý travní porost
<b>Celkem</b>		<b>4,2009</b>		

Nedílnou součástí závazného stanoviska je mapová příloha „Uložení ornice – katastrální situace“, kde jsou vymezeny plochy trvalého odnětí půdy ze zemědělského půdního fondu a plochy pro uložení ornice. Pro účely vytvoření této přílohy bylo použito neupravovaného podkladu poskytnutého žadatelem.

V případě dočasného využití zemědělské půdy pro nezemědělské účel do jednoho roku, včetně uvedení do původního stavu, je nezbytné postupovat dle ust. § 9 odst. 2 písm. d) zákona o ochraně zemědělského půdního fondu.

**II. Stanoví** v souladu s § 9 odst. 8 písm. b) zákona o ochraně zemědělského půdního fondu **podmínky nezbytné k zajištění ochrany zemědělského půdního fondu** v souvislosti s trvalým odnětím ze zemědělského půdního, pozemků (části pozemku) dle výroku I. tohoto závazného stanoviska pro účely uvedeného záměru, **takto:**

**1. hranice dotčených pozemků (dotčené části),** plocha řešená tímto souhlasem, **bude respektována.**

**2. postup provedení a využití skrývky kulturní vrstvy půdy v případě trvalého odnětí** tak, že je nezbytná skrývka orniční vrstvy (dle situace – sejmutí ornice) o mocnosti 0,30 m na vymezeném území trvalého odnětí v celkové výměře 4,2009 ha, a to s předpokladem celkového skrývaného objemu cca 12603 m<sup>3</sup>. Z předložených podkladů předběžné bilance skrývek lze dovodit, že se jedná o orniční vrstvu vyšší a průměrné produkční schopnosti, zařazené do II. a III. třídy ochrany (hodnocení provedeno dle přílohy Metodického pokynu MŽP OOLP 1067/96). V případě zpětného využití skrývky (pro účely stavby) bude přednostně využita ornice skrytá z plochy zemědělského půdního fondu zařazeného do III. třídy ochrany, a to v předpokládaném objemu 4201 m<sup>3</sup>. Přebytek 8 402 m<sup>3</sup> bude využit pro účely vylepšení orniční vrstvy pozemků parc. č. 3938, 3931/1, 3926/1, 3924/1, 3931/4 v kat území Dolní Lutyně, přičemž bude respektována mocnost převrstvení 0,1 m. K tomuto způsobu využití orniční vrstvy upozorňujeme, že se jedná o trvalý travní porost, který je možno pro tyto účely využít jen v případě obnovy tohoto porostu, tedy za předpokladu následného zpětného zatravnění. Pokud se týká využití uvedených ploch (trvalého



travního porostu) nenahrazuje toto stanovisko případnou potřebu projednání záměru z hlediska ochrany přírody a krajiny ve smyslu zákona č. 114/1992 Sb., o ochraně přírody a krajiny, ve znění pozdějších předpisů. Na základě předložených podkladů **krajský úřad předloženou bilanci skrývky schvaluje.** Pokud se týká nakládání s těmito skrývkami **krajský úřad souhlasí s dočasným deponováním těchto kulturních vrstev v místě záměru, a to po nezbytnou dobu pro následné využití pro potřeby stavby (následného vytvoření vegetační vrstvy), a dále vylepšení orniční vrstvy uvedených pozemků.**

Při dočasném uložení orniční vrstvy na části území dotčeného stavbou je nezbytné zajistit toto úložiště tak, aby bylo respektováno svahování deponie do sklonu 1:1,5 až 1:2. Současně je potřebné zajistit průběžné ošetřování takto skladovaných vrstev a zamezit výraznému zaplevelení a především zcizení. Pokud se týká dalšího využití skrývek krajský úřad upozorňuje, že je třeba hospodárně nakládat s těmito kulturními vrstvami, a při zpětném využití těchto objemů na dotčených částech pozemků, náležících zemědělskému půdnímu fondu, neprovádět nepřiměřenou, zpětnou modelaci terénu (vytváření navýšených ploch), ale výhradně jen postupy pro zajištění vytvoření optimální mocnosti vegetačního profilu. V případě, že by bylo potřebné následné uložení (deponie) na jiné části území, které požívá ochranu zemědělského půdního fondu, přičemž nebylo předmětem projednávaného záboru, je nutno respektovat ust. § 9 odst. 2 písm. d) zákona o ochraně zemědělského půdního fondu, tedy nezemědělské využití do jednoho roku včetně uvedení dotčeného území do původního stavu. Podobně je tomu v případě jednoletého využití zemědělských ploch pro účely stavby s následným uvedením dotčeného území do původního stavu (§ 9 odst. 2 písm. d) zákona o ochraně zemědělského půdního fondu). V případě překročení této lhůty je nutno včas informovat příslušný správní orgán ochrany zemědělského půdního fondu (Městský úřad Bohumín) tak, aby mohl být uplatněn postup odnětí půdy ze zemědělského půdního fondu, dle § 9 odst. 1 zákona o ochraně zemědělského půdního fondu.

O činnostech souvisejících se skrývkou, uložením a následným využitím kulturních zemin bude vedena evidence, bude sepsán protokol, kde budou uvedeny všechny skutečnosti rozhodné pro posuzování správnosti, úplnosti a účelnosti využití těchto zemin, a to v souladu s § 14 odst. 5 vyhlášky č. 271/2019 Sb., kterou se upravují některé podrobnosti ochrany zemědělského půdního fondu.

**III. Nestanoví odvody za trvalé odnětí půdy ze zemědělského půdního fondu** o výměře 4,2009 ha, a to v souladu s postupy danými § 11a odst. 1 písm. i) zákona o ochraně zemědělského půdního fondu, kdy se jedná o stavbu ve veřejném zájmu, jejichž hlavním účelem je ochrany před povodněmi.

## Odůvodnění

Krajský úřad obdržel žádost, ze dne 9. 4. 2021 o trvalé odnětí půdy ze zemědělského půdního fondu, dne 26. 4. 2021, a to prostřednictvím Městského úřadu Bohumín, odboru životního prostředí, v souladu s postupy vymezenými § 18 odst. 1 zákona o ochraně zemědělského půdního fondu. Žádost byla podána žadatelem, zastoupeným zástupcem žadatele, a to na základě doloženého zplnomocnění (podepsáno zástupcem žadatele dne 26. 8. 2020). Trvalé odnětí je požadováno z důvodu realizace předmětného záměru stavby určené pro zajištění ochrany obce proti velkým vodám.

Krajský úřad, při posuzování předmětné žádosti, postupoval ve smyslu zákona o ochraně zemědělského půdního fondu a vyhlášky č. 271/2019 Sb., o stanovení postupů k zajištění ochrany zemědělského půdního fondu. Dle § 9 odst. 8 zákona o ochraně zemědělského půdního fondu a ve smyslu § 149 odst. 1 správního

řádu může orgán ochrany zemědělského půdního fondu vydat závazné stanovisko pouze v případě, že je žádost úplná, odůvodněná a netrpí podstatnými vadami, které by bránily posouzení věci, kdy k žádosti musí být připojeny potřebné doklady uvedené v § 9 odst. 6 zákona o ochraně zemědělského půdního fondu. Vydání žádaného souhlasu jako závazného stanoviska představuje postup správního orgánu podle části čtvrté správního řádu. Na základě žádosti o takové závazné stanovisko není zahajováno správní řízení ve smyslu § 44 správního řádu, nýbrž se jedná o podání podle § 37 správního řádu. S ohledem na charakter záměru je možno konstatovat, že se uvedené závazné stanovisko stane součástí navazujících řízení ve věci. V průběhu projednávání byly zaznamenány nedostatky potřebných náležitostí, týkající se především vyjasnění účelného využití skřívek kulturních vrstev zemín, přičemž žadatel (na základě výzvy k odstranění vad žádosti ze dne 3. 5. 2021, vedené pod č.j. MSK 57400/2021) podklady doplnil dne 2. 6. 2021. Pokud se týká zmíněného provedení skřívek kulturní vrstvy, byl předložen konkrétní návrh na pozemcích, které jsou součástí zemědělského půdního fondu.

Na základě výše uvedeného postupu a provedeního doplnění, bylo možno žádost posoudit. Z hlediska postupů, daných § 4 zákona o ochraně zemědělského půdního fondu, krajský úřad shledal, že trvalé odnětí je za požadovaným účelem možné udělit, přičemž přihlédl i k účelu požadovaného odnětí. Stanovení podmínek pak krajský úřad směřoval s cílem zajištění postupů ochrany zemědělského půdního fondu. V případě využití skřívek na pozemcích druhu trvalý travní porost, bylo upozorněno, že bez dalšího projednání s orgány ochrany zemědělského půdního fondu, je tak možno učinit pouze při obnově stávajícího, evidovaného trvalého travního porostu. Současně pak bylo upozorněno na možné zájmy ochrany přírody a krajiny a potřebné projednání tohoto převrstvení s příslušným správním orgánem ochrany přírody a krajiny.

Pokud se týká vymezení odvodů za trvalé odnětí půdy ze zemědělského půdního fondu, zde krajské úřad uplatnil postup upravený zákonem o ochraně zemědělského půdního fondu a odvody nestanovil ve smyslu postupů daných § 11a odst. 1 písm. i) zákona o ochraně zemědělského půdního fondu. V případě dočasného odnětí zemědělské půdy pro nezemědělské účely v období do jednoho roku, včetně uvedení tohoto území do původního stavu, je třeba nejméně 15 dní předem písemně oznámit orgánu ochrany zemědělského půdního fondu (Městský úřad Bohumín), termín zahájení stavby (předmětných skřívek).

Krajský úřad dále upozorňuje, že hranice pozemků (dotčené části), respektive výměra plochy, jak je řešena tímto souhlasem, musí být respektována.

V souladu s § 10 odst. 1 a § 21 odst. 3 zákona o ochraně zemědělského půdního fondu, závazná stanoviska vydávaná podle tohoto zákona, jako podklad pro vydání rozhodnutí podle zvláštních předpisů, tj. především podle stavebního zákona, jsou vydávána podle správního řádu a nejsou správním rozhodnutím.

Podle § 10 odst. 1 zákona o ochraně zemědělského půdního fondu souhlas k odnětí půdy ze zemědělského půdního fondu, vydaný podle § 9 odst. 8 téhož zákona, je závaznou součástí rozhodnutí, která budou ve věci vydána podle zvláštních předpisů, respektive v předmětné věci podle § 80 odst. 2 písm. e) stavebního zákona. Žadatel je povinen plnit podmínky v něm stanovené ode dne, kdy tato rozhodnutí nabyla právní moci, popřípadě ve lhůtách v nich uvedených. Platnost vydaného souhlasu je totožná s platností těchto rozhodnutí a prodlužuje se současně s prodloužením jejich platnosti podle zvláštních předpisů.

Podle § 10 odst. 2 zákona o ochraně zemědělského půdního fondu orgán ochrany zemědělského půdního fondu, který vydal souhlas k odnětí půdy ze zemědělského půdního fondu, může na návrh žadatele změnit



podmínky a další skutečnosti v něm stanovené při řízení o změně rozhodnutí vydaných podle zvláštních předpisů.

Podle § 10 odst. 3 zákona o ochraně zemědělského půdního fondu souhlas pozbývá platnosti uplynutím 3 let ode dne jeho oznámení žadateli, nestal-li se podkladem pro řízení podle zvláštních právních předpisů.

V souladu s ustanovením § 18 odst. 6 zákona o ochraně zemědělského půdního fondu bude stejnopis tohoto závazného stanoviska zaslán obecnímu úřadu obce s rozšířenou působností, v jehož územním obvodu se dotčená zemědělská půda nachází, tj. takovému úřadu uvedenému v rozdělovníku tohoto závazného stanoviska, a to včetně dokumentace připojené k žádosti o vydání souhlasu.

S ohledem na vše uvedené vydal krajský úřad, jako dotčený orgán toto závazné stanovisko, dle postupů především podle části čtvrté správního řádu, a podle § 149 odst. 1 správního řádu, jako nesamostatné rozhodnutí pro vydání rozhodnutí nebo jiné úkony podle § 4 odst. 2 písm. a) stavebního zákona.

## Poučení

Závazné stanovisko vydané pro účely řízení podle stavebního zákona lze přezkoumat pouze v rámci odvolacího řízení proti rozhodnutí, které bude tímto závazným stanoviskem podmíněno. Jestliže odvolání směřuje proti obsahu závazného stanoviska, vyžádá podle § 4 odst. 9 stavebního zákona a § 149 odst. 5 správního řádu odvolací správní orgán zrušení, změnu nebo potvrzení závazného stanoviska od správního orgánu nadřízeného správnímu orgánu příslušnému k vydání závazného stanoviska. V předmětné věci je nadřízeným správním orgánem Ministerstvo životního prostředí.

Ing. Monika Ryšková  
vedoucí oddělení  
ochrany přírody a zemědělství

**Příloha:** „Uložení ornice – katastrální situace“

## Rozdělovník

**Žadatel:** Povodí Odry, s.p., se sídlem Varenská 3101/49, 702 00 Ostrava, IČO 70890021 v zastoupení spol. LINEPLAN s.r.o., se sídlem 28. října 2663/150, 702 00 Ostrava, IČO 62255860

**Na vědomí:** Městský úřad Bohumín, odbor životního prostředí a služeb, Masarykova 158, 735 81 Bohumín (k č.j. MUBO/15335/2021/ŽPS/Li)



**MĚSTSKÝ ÚŘAD BOHUMÍN****ODBOR STAVEBNÍ**

Masarykova 158  
735 81 Bohumín

<b>LP</b>	<b>LINEPLAN s.r.o.</b> projektová činnost ve výstavbě
- 8 - 11 - 2022	
ZAKÁZKA č.:	

**Povodí Odry, státní podnik**  
**Varenská č.p. 3101/49**  
**Moravská Ostrava**  
**702 00 Ostrava 2**

Váš dopis zn.:

Ze dne:

Sp.zn.:

Č.j.:

JID:

Vyřizuje oprávněná úřední osoba:

Tel.:

E-mail:

Datum:

MUBO/47669/2022/STAV/KUK  
MUBO/51617/2022  
MUBO07562979  
Bc. Kuderová Kateřina  
596 092 149/596 092 100  
kuderova.katerina@mubo.cz  
8.11.2022

**datová  
schránka**

**KOORDINOVANÉ ZÁVAZNÉ STANOVISKO**

Městský úřad Bohumín, jako dotčený orgán příslušný podle § 136 zákona č. 500/2004 Sb., správní řád, ve znění pozdějších předpisů (dále jen "správní řád"), a podle dále uvedených ustanovení jednotlivých zvláštních zákonů, po posouzení žádosti, kterou dne 17.10.2022 podalo

**Povodí Odry, státní podnik, Varenská č.p. 3101/49, Moravská Ostrava, 702 00 Ostrava 2,**  
**které zastupuje LINEPLAN s.r.o., 28. října č.p. 2663/150, Moravská Ostrava, 702 00 Ostrava 2**

(dále jen "žadatel"), ve věci vydání stavebního povolení na stavbu

**„Lutyňka, Bohumín - Nová Ves, řkm 3.071 - 4.459, ochrana obce proti velkým vodám (stavba č. 5725)“**

(dále jen "záměr") na pozemku parc. č. 3908/1, 3909, 3923/1, 3923/7, 3923/8, 3923/9, 3924/1, 3924/2, 3925/1, 3925/2, 3926/1, 3926/2, 3927/1, 3927/2, 3928/1, 3931/4 v katastrálním území Dolní Lutyň.

**Popis záměru:**

Rekonstrukce a revitalizace vodního díla úpravy toku. U stavebního objektu "SO 01 Rekonstrukce a doplnění PB hráze" se jedná částečně o změnu dokončené stavby (rekonstrukce koryta vodního toku) a částečně o stavbu novou stavbu (doplnění hráze). Stavební objekt "SO 02 - Revitalizace Lutyňky a nová PB hráz" je v celém rozsahu stavbou novou. Stavební objekty SO 01 a SO 02 jsou stavbou trvalou, jejímž účelem je ochrana před povodněmi, v případě DSO 02.1 revitalizace vodního toku, DSO 02.2 nová PB hráz.

Po zkoordinování požadavků na ochranu dotčených veřejných zájmů, vydává podle ustanovení § 4 odst. 2 a 7 zákona č. 183/2006 Sb., o územním plánování a stavebním řádu (stavební zákon), ve znění pozdějších předpisů (dále jen "stavební zákon") a podle § 136 a § 149 odst. 1 správního řádu toto koordinované závazné stanovisko pro úseky, které jako dotčený orgán hájí:

**Odbor životního prostředí a služeb**

Městský úřad Bohumín, odbor životního prostředí a služeb, jako dotčený orgán příslušný podle § 136 správního řádu a podle jednotlivých zvláštních zákonů vydal pod č.j. MUBO/50982/2022 ze dne 4.11.2022 samostatná závazná stanoviska, která jsou přílohou tohoto koordinovaného závazného stanoviska.

Oprávněná osoba k vydání stanoviska: Ivana Balgová, telefon: 596 092 187, e-mail: balgova.ivana@mubo.cz

**Odůvodnění:**

*Bankovní spojení:*

Česká spořitelna a.s., pobočka Bohumín

Číslo účtu: 1721638359/0800

IC: 00297569

e-mail: info@mubo.cz

web: www.mesto-bohumin.cz

Dotčený orgán obdržel dne 17.10.2022 žádost o vydání stanoviska k uvedenému záměru. Podkladem pro vydání stanoviska byla předložená dokumentace záměru.

Projektovou dokumentaci zpracoval LINEPLAN s.r.o., hlavní projektant Ing. Marek Boháč, autorizovaný inženýr v oboru vodohospodářské stavby, ČKAIT 1102329 (srpen 2022). Dokumentace obsahuje tyto části: A. Průvodní zpráva, B. Souhrnná technická zpráva, C. Situační řešení stavby, D. Dokumentace objektů, technických a technologických zařízení, Hodnocení zásahu spolu s návrhy opatření k vyloučení či zmírnění negativních vlivů.

Odbor stavební Městského úřadu Bohumín sděluje, že veřejné zájmy, které hájí Městský úřad Bohumín: na úseku životního prostředí a služeb z hlediska

- zákona č. 201/2012 Sb., o ochraně ovzduší, ve znění pozdějších předpisů,
- zákona č. 289/1995 Sb., o lesích a o změně a doplnění některých zákonů, ve znění pozdějších předpisů,
- zákona č. 254/2001 Sb., o vodách a o změně některých zákonů (vodní zákon), ve znění pozdějších předpisů,

na úseku výkonu státní správy ve věcech pozemních komunikací z hlediska

- zákona č. 13/1997 Sb., o pozemních komunikacích, ve znění pozdějších předpisů
- zákona č. 361/2000 Sb., o provozu na pozemních komunikacích a o změnách některých zákonů (zákon o silničním provozu), ve znění pozdějších předpisů,

na úseku výkonu státní památkové péče

- z hlediska zákona č. 20/1987 Sb., o státní památkové péči, ve znění pozdějších předpisů,

na úseku výkonu územního plánování

- z hlediska zákona č. 183/2006 Sb., o územním plánování a stavebním řádu (stavební zákon), ve znění pozdějších předpisů,

**nejdou předmětným záměrem dotčeny.**

Dotčený orgán záměr posoudil a zjistil požadavky na ochranu všech dotčených veřejných zájmů chráněných podle zvláštních právních předpisů. Požadavky na různých úsecích ochrany veřejných zájmů zkoordinoval a vydal toto koordinované závazné stanovisko.

#### **Poučení:**

Proti tomuto závaznému stanovisku se nelze odvolat. Nezákonné závazné stanovisko lze zrušit nebo změnit v přezkumném řízení. Podle § 149 odst. 1 správního řádu závazné stanovisko není samostatným rozhodnutím ve správním řízení. Obsah závazného stanoviska je závazný pro výrokovou část rozhodnutí stavebního úřadu.

„Otisk razítka“

Ing. Libor Radiňák  
vedoucí stavebního odboru

#### **Příloha:**

Závazná stanoviska Městského úřadu Bohumín, odboru životního prostředí a služeb pod č.j. MUBO/50982/2022 ze dne 4.11.2022.

#### **Obdrží:**

Povodí Odry, státní podnik  
v zastoupení LINEPLAN s.r.o., IDDS: y5ain84, 28. října 2663/150, Moravská Ostrava, 702 00 Ostrava 2



- I. Městský úřad souhlasí ve smyslu ustanovení § 4 odst. 2 zákona o ochraně přírody a krajiny s předmětným záměrem, jakožto zásahem do významného krajinného prvku - vodního toku Lutyňka a do ochranného pásma lesního celku Borek. Zásah vede pouze k dočasnému a dílčímu negativnímu vlivu na jeho ekologicko - stabilizační funkce těchto významných krajinných prvků.
- II. Městský úřad souhlasí ve smyslu ustanovení § 7 zákona o ochraně přírody a krajiny s předmětným záměrem, který vyvolá kácení dřevin vyžadující povolení ke kácení.
- III. Městský úřad souhlasí ve smyslu ustanovení § 12 zákona o ochraně přírody a krajiny s předmětným záměrem, který se nedotýká krajinného rázu.

#### **Odůvodnění:**

Městský úřad Bohumín, odbor životního prostředí a služeb, jako věcně a místně příslušný orgán ochrany přírody posuzoval předložený záměr z hlediska kompetencí obce s rozšířenou působností dle zákona o ochraně přírody a krajiny a k uvedenému záměru vydává podle § 65 a § 90 odst. 17 zákona o ochraně přírody a krajiny a podle § 149 odst. 1 správního řádu souhlasné závazné stanovisko.

Na základě konfrontace připravovaného záměru s podkladovými materiály, které jsou orgánu státní správy ochrany přírody k dispozici, a po vyhodnocení vlivu na zájmy chráněné citovaným zákonem bylo zjištěno, že v předmětné lokalitě se nachází významný krajinný prvek - vodní tok Lutyňka. Také se záměr dotýká ochranného pásma lesního celku Borek. Realizací záměru v souladu s předloženým návrhem dojde pouze k dočasnému a dílčímu negativnímu vlivu na významné krajinné prvky a jejich ekologicko stabilizačních funkcí.

Z pohledu ustanovení § 7 zákona o ochraně přírody a krajiny jsou dotčeny zájmy ochrany přírody, neboť se v blízkosti stavby nacházejí dřeviny, které vyžadují povolení ke kácení. V těsné blízkosti stavby se nachází dřeviny, které jsou určeny k ponechání. Při přípravě a realizaci stavby je nutno respektovat zákonnou ochranu dřevin rostoucích mimo les a dodržet normu ČSN 83 9061 "Technologie vegetačních úprav v krajině - ochrana stromů, porostů a vegetačních ploch při stavebních činnostech" tak, aby nedošlo k poškození nebo zničení dřevin umístěných na dotčených a sousedících pozemcích.

Připravovaný záměr se nedotýká krajinného rázu, neboť realizací stavby nebude zásadně měněn vzhled lokality, nedojde ani k žádné zásadní vizuální změně v rámci okolí.

#### **Upozornění:**

Závazné stanovisko dle § 8 odst. 6 zákona č. 114/1992 sb., o ochraně přírody a krajiny, v platném znění, v souvislosti s kácením dřevin v kolizi se stavbou, vydává orgán ochrany přírody příslušný k povolení kácení dřevin, tedy na katastrálním území Dolní Lutyně je to Obecní úřad Dolní Lutyně.

Bude dodržována norma ČSN 83 9061 "Technologie vegetačních úprav v krajině - ochrana stromů, porostů a vegetačních ploch při stavebních činnostech"

Na základě přiloženému biologického hodnocení zásahu spolu s návrhy opatření k vyloučení či zmírnění negativních vlivů byl zjištěn výskyt ZCHD. Povolení k výjimkám ze zákazu na základě § 56 zákona 114/1992 Sb. v platném znění vydávají krajské úřady.

Před realizací kontaktovat MO ČRS Bohumín pro domluvu odlovu a tranferu ryb v místě zamýšleného záměru

#### **Myslivost**

Oprávněná osoba k vydání stanoviska: Ing. Rostislav Palán, telefon: 596 092 204, e-mail: palan.rostislav@mubo.cz

Veřejné zájmy, které dotčený orgán správy myslivosti hájí podle zákona č. 449/2001 Sb., o myslivosti, v platném znění, jsou záměrem dotčeny.

#### **Odůvodnění:**

Na základě konfrontace připravovaného záměru s podkladovými materiály, které jsou orgánu státní správy myslivosti k dispozici, bylo zjištěno, že záměr se dotýká honebních pozemků. Po vyhodnocení vlivu na zájmy chráněné citovaným zákonem správní orgán dospěl k závěru, že realizací předloženého záměru nevznikne překážka pohybu zvěře v rámci širšího okolí, nebudou proto zásadním způsobem zhoršeny životní podmínky volně žijící zvěře.



Honební pozemky jsou součástí honitby Borky - Věřňovice.

## 2. Ochrana zemědělského půdního fondu

Oprávněná osoba k vydání stanoviska: Mgr. Eva Liszoková, telefon: 596 092 174, e-mail: liszokova.eva@mubo.cz

Veřejné zájmy, které dotčený orgán hájí podle § 15 písm. m) zákona č. 334/1992 Sb., o ochraně zemědělského půdního fondu, ve znění pozdějších předpisů, **jsou záměrem dotčeny**. Dotčený orgán k záměru nemá připomínky.

### Odůvodnění:

Městský úřad Bohumín, odbor životního prostředí a služeb, jako orgán ochrany ZPF dle 13, odst. 1 písm. a) zákona, a podle § 15, písm. j) zákona a dle § 64 zákona č. 128/2000 Sb. o obcích, ve znění pozdějších předpisů, posoudil žádost o vydání koordinovaného stanoviska a zjistil, že záměrem budou dotčeny zájmy ochrany ZPF. Orgán ochrany ZPF posoudil žádost na základě předložených, zákonem stanovených podkladů ve smyslu § 9 odst. 6 zákona a sděluje, že žadatel musí požádat o vydání závazného stanoviska - souhlasu k kodnětí půdy ze ZPF příslušný orgán ochrany ZPF, kterým je Krajský úřad pro Moravskoslezský kraj, odbor životního prostředí a zemědělství. Žádost bude adresována Městskému úřadu Bohumín, který ji postoupí krajskému úřadu.

### Poučení:

Proti tomuto závaznému stanovisku se nelze odvolat. Nezákonné závazné stanovisko lze zrušit nebo změnit v přezkumném řízení. Podle § 149 odst. 1 správního řádu závazné stanovisko není samostatným rozhodnutím ve správním řízení. Obsah závazného stanoviska je závazný pro výrokovou část rozhodnutí stavebního úřadu.

**MĚSTSKÝ ÚŘAD**  
Odbor životního prostředí  
a služeb  
BOHUMÍN 5

  
Ing. Radim Stošek  
vedoucí odboru životního prostředí a služeb

### Obdrží:

Městský úřad Bohumín, stavební odbor - koordinátor, Masarykova 158, 735 81 Bohumín

# MĚSTSKÝ ÚŘAD BOHUMÍN

## ODBOR ŽIVOTNÍHO PROSTŘEDÍ A SLUŽEB

Masarykova 158

735 81 Bohumín

Povodí Odry, státní podnik, IČO 70890021  
Varenská č.p. 3101/49  
Moravská Ostrava  
702 00 Ostrava 2

Váš dopis zn.:

Ze dne:

Sp.zn.:

Č.j.:

JID:

Vyřizuje:

Tel.

E-mail:

Datum:

MUBO/47669/2022/STAV/KUK

MUBO/50982/2022

MUBO07558990

Balgová Ivana

596 092 187

balgova.ivana@mubo.cz

4.11.2022

### VOYJÁDŘENÍ

Městský úřad Bohumín, odbor ŽPaS, jako dotčený orgán příslušný podle § 136 zákona č. 500/2004 Sb., správní řád, ve znění pozdějších předpisů (dále jen "správní řád"), a podle dále uvedených ustanovení jednotlivých zvláštních zákonů, po posouzení žádosti, kterou dne 17.10.2022 podal

Povodí Odry, státní podnik, IČO 70890021, Varenská č.p. 3101/49, Moravská Ostrava, 702 00 Ostrava 2,

kterého zastupuje LINEPLAN s.r.o., IČO 62255860, 28. října č.p. 2663/150, Moravská Ostrava, 702 00 Ostrava 2

ve věci.

**Lutyňka, Bohumín - Nová Ves, řkm 3.071 - 4.459, ochrana obce proti velkým vodám (stavba č. 5725)**

na pozemku parc. č. 3908/1, 3909, 3923/1, 3923/7, 3923/8, 3923/9, 3924/1, 3924/2, 3925/1, 3925/2, 3926/1, 3926/2, 3927/1, 3927/2, 3928/1, 3931/4 v katastrálním území Dolní Lutyně,

#### Popis záměru:

Rekonstrukce a revitalizace vodního díla úpravy toku. U stavebního objektu "SO 01 Rekonstrukce a doplnění PB hráze" se jedná částečně o změnu dokončené stavby (rekonstrukce koryta vodního toku) a částečně o stavbu novou stavbu (doplnění hráze). Stavební objekt "SO 02 - Revitalizace Lutyňky a nová PB hráz" je v celém rozsahu stavbou novou. Stavební objekty SO 01 a SO 02 jsou stavbou trvalou, jejímž účelem je ochrana před povodněmi, v případě DSO 02.1 revitalizace vodního toku, DSO 02.2 nová PB hráz.

Projektovou dokumentaci zpracoval LINEPLAN s.r.o., hlavní projektant Ing. Marek Boháč, autorizovaný inženýr v oboru vodohospodářské stavby, ČKAIT 1102329 (srpen 2022). Dokumentace obsahuje tyto části: A. Průvodní zpráva, B. Souhrnná technická zpráva, C. Situační řešení stavby, D. Dokumentace objektů, technických a technologických zařízení, Hodnocení zásahu spolu s návrhy opatření k vyloučení či zmírnění negativních vlivů.

#### vydává toto vyjádření:

##### 1. Odpadové hospodářství

Oprávněná osoba k vydání stanoviska: Bc. Lenka Ševčíková, telefon: 596 092 154, e-mail: sevcikova.lenka@mubo.cz

Veřejné zájmy, které dotčený orgán hájí podle § 146 odst. 3 písm. b) zákona č. 541/2020 Sb., o odpadech, ve znění pozdějších předpisů, **jsou záměrem dotčeny**. Dotčený orgán k záměru nemá připomínky.

**Odůvodnění:**

Městský úřad Bohumín, odbor životního prostředí a jako správní orgán v oblasti odpadového hospodářství (dále jen "správní orgán") podle § 146 odst. 3, písm. b) zákona č. 541/2020 Sb., o odpadech, ve znění pozdějších předpisů (dále jen "zákon o odpadech") vydává žadateli vyjádření z hlediska nakládání s odpady.

Na základě posouzení dané žádosti a z předložené dokumentace k záměru správní orgán zjistil, že se jedná o rekonstrukci a revitalizaci vodního díla úpravy toku, jejíž součástí je změna dokončené stavby, nové stavby i bourací práce některých stavebních objektů. Předpokládá se vznik stavebních odpadů kategorie ostatní, které budou shromažďovány utříděné podle jednotlivých druhů a kategorií v místě vzniku (tj. v místě stavby) a předávány oprávněným osobám k využití či odstranění. Vytěžená zemina nevhodná do násypu hráze bude v maximální míře použita přímo v místě stavby na terénní úpravy (např. navázání vytvářené kynety na vyvýšenou lavici PB hráze a zásyp části původního koryta). Uskutečněním záměru při dodržení zmíněné dokumentace k záměru nejsou ohroženy zájmy chráněné zákonem o odpadech a jeho prováděcími předpisy.

**Upozornění:**

V zařízení staveniště vytvořit podmínky a technicky vybavit místa pro třídění a soustřeďování jednotlivých druhů odpadů a materiálů vhodných k opětovnému použití.

U stavebního a demoličního odpadu, které původce odpadu sám nezpracuje, je povinnost mít jejich předání zajištěno písemnou smlouvou před jejich vznikem. Doklad je povinen předložit orgánům provádějící kontrolu podle zákona o odpadech.

Doklady o předání odpadů do zařízení určených pro nakládání s odpady je nutno uchovat po dobu jednoho roku od dokončení prací.

**MĚSTSKÝ ÚŘAD**  
Odbor životního prostředí  
a služeb  
BOHUMÍN 5

  
Ing. Radim Stošek  
vedoucí odboru životního prostředí a služeb

**Obdrží:**

Městský úřad Bohumín, stavební odbor - koordinátor, Masarykova 158, 735 81 Bohumín

# MĚSTSKÝ ÚŘAD BOHUMÍN

## ODBOR ŽIVOTNÍHO PROSTŘEDÍ A SLUŽEB

Masarykova 158

735 81 Bohumín

Povodí Odry, státní podnik, IČO 70890021  
Varenská č.p. 3101/49  
Moravská Ostrava  
702 00 Ostrava 2

Váš dopis zn.:

Ze dne:

Sp.zn.:

Č.j.:

JID:

Vyřizuje:

Tel.

E-mail:

Datum:

MUBO/47669/2022/STAV/KUK

MUBO/50982/2022

MUBO07558990

Balgová Ivana

596 092 187

balgova.ivana@mubo.cz

4.11.2022

### SDĚLENÍ

Městský úřad Bohumín, odbor ŽPaS, jako dotčený orgán příslušný podle § 136 zákona č. 500/2004 Sb., správní řád, ve znění pozdějších předpisů (dále jen "správní řád"), a podle dále uvedených ustanovení jednotlivých zvláštních zákonů, po posouzení žádosti, kterou dne 17.10.2022 podal

**Povodí Odry, státní podnik, IČO 70890021, Varenská č.p. 3101/49, Moravská Ostrava, 702 00 Ostrava 2,**

**kterého zastupuje LINEPLAN s.r.o., IČO 62255860, 28. října č.p. 2663/150, Moravská Ostrava, 702 00 Ostrava 2**

ve věci:

**Lutyňka, Bohumín - Nová Ves, řkm 3.071 - 4.459, ochrana obce proti velkým vodám (stavba č. 5725)**

na pozemku parc. č. 3908/1, 3909, 3923/1, 3923/7, 3923/8, 3923/9, 3924/1, 3924/2, 3925/1, 3925/2, 3926/1, 3926/2, 3927/1, 3927/2, 3928/1, 3931/4 v katastrálním území Dolní Lutyně,

#### Popis záměru:

Rekonstrukce a revitalizace vodního díla úpravy toku. U stavebního objektu "SO 01 Rekonstrukce a doplnění PB hráze" se jedná částečně o změnu dokončené stavby (rekonstrukce koryta vodního toku) a částečně o stavbu novou stavbu (doplnění hráze). Stavební objekt "SO 02 - Revitalizace Lutyňky a nová PB hráz" je v celém rozsahu stavbou novou. Stavební objekty SO 01 a SO 02 jsou stavbou trvalou, jejímž účelem je ochrana před povodněmi, v případě DSO 02.1 revitalizace vodního toku, DSO 02.2 nová PB hráz.

Projektovou dokumentaci zpracoval LINEPLAN s.r.o., hlavní projektant Ing. Marek Boháč, autorizovaný inženýr v oboru vodohospodářské stavby, ČKAIT 1102329 (srpen 2022). Dokumentace obsahuje tyto části: A. Průvodní zpráva, B. Souhrnná technická zpráva, C. Situační řešení stavby, D. Dokumentace objektů, technických a technologických zařízení, Hodnocení zásahu spolu s návrhy opatření k vyloučení či zmírnění negativních vlivů.

#### vydává toto sdělení:

##### 1. Ochrana ovzduší

Oprávněná osoba k vydání stanoviska: Ivana Balgová, telefon: 596 092 187, e-mail: balgova.ivana@mubo.cz

Veřejné zájmy, které dotčený orgán hájí podle § 11 odst. 3, § 12 odst. 1, 3 zákona č. 201/2012 Sb., o ochraně ovzduší, ve znění pozdějších předpisů, **nejsou záměrem dotčeny.**



**Odůvodnění:**

Městský úřad Bohumín odbor životního prostředí a služeb jako příslušný orgán ochrany ovzduší na základě § 27 odst. 1 písm. f) a § 11 odst. 3) zákona č. 201/2012 Sb., o ochraně ovzduší v platném znění posoudil žádost žadatele a na základě doložených podkladů a správních úvah nebude vydávat stanovisko, jelikož zájmy chráněné zákonem 201/2012 Sb., o ochraně ovzduší v platném znění nebudou stavbou dotčeny. V předmětném stavebním záměru není umístován stacionární zdroj.

**2. Ochrana lesa**

Oprávněná osoba k vydání stanoviska: Mgr. Eva Liszoková, telefon: 596 092 174, e-mail: liszokova.eva@mubo.cz

Veřejné zájmy, které dotčený orgán hájí podle § 48 odst. 2 písm. c), § 14 odst. 2 zákona č. 289/1995 Sb., o lesích a o změně a doplnění některých zákonů (lesní zákon), ve znění pozdějších předpisů, **nejsou záměrem dotčeny**.

**Odůvodnění:**

Na základě konfrontace připravovaného záměru s podkladovými materiály, které jsou orgánu SSL k dispozici, bylo zjištěno, že předmětné pozemky nejsou lesní pozemky a stavba nezasahuje do vzdálenosti 50 m od okraje lesa.

**3. Ochrana vod**

Oprávněná osoba k vydání stanoviska: Bc. Jan Petrušek, telefon: 596 092 124, e-mail: petrussek.jan@mubo.cz

Veřejné zájmy, které dotčený orgán hájí podle § 104 odst. 3, § 106 odst. 1 zákona č. 254/2001 Sb., o vodách a o změně některých zákonů (vodní zákon), ve znění pozdějších předpisů, **nejsou záměrem dotčeny**.

**Odůvodnění:**

Městský úřad Bohumín, odbor životního prostředí a služeb, jako věcně příslušný vodoprávní úřad dle ustanovení § 104 odst. 2 písm. c) a § 106 odst. 1 zákona č. 254/2001 Sb., o vodách a o změně některých zákonů, ve znění pozdějších předpisů (dále jen "zákon č. 254/2001 Sb.") a místně příslušný úřad dle ustanovení § 11 odst. 1 zákona č. 500/2004 Sb., správní řád, ve znění pozdějších předpisů (dále jen "zákon č. 500/2004 Sb.") posoudil stavbu "Lutyňka, Bohumín - Nová Ves, řkm 3.071 - 4.459, ochrana obce proti velkým vodám (stavba č. 5725)" a sděluje, že se jedná o stavbu vodního díla dle § 55 odst. 1 písm. b), d) vodního zákona, která podléhá stavebnímu povolení vodoprávního úřadu podle § 15 vodního zákona. Pro toto vodní dílo není dle § 104 odst. 3 zákona č. 254/2001 Sb., Městský úřad Bohumín, odbor životního prostředí a služeb, dotčený orgán státní správy, ale speciálním vodoprávním a stavebním úřadem příslušným podle § 106 vodního zákona k projednání záměru podle vodního a stavebního zákona, z tohoto důvodu nevydává pro stavby vodních děl závazné stanovisko. K předmětnému záměru bude vydávat náležité stavební povolení na základě příslušné žádosti žadatele.


**Upozornění:**

Stavbu vodních děl lze realizovat na základě stavebního povolení ve smyslu § 15 zákona č. 254/2001 Sb., ve znění pozdějších předpisů, k jehož vydání je příslušný vodoprávní úřad Městského úřadu Bohumín. Žádost musí být doložena náležitostmi dle vyhlášky Ministerstva zemědělství č. 183/2018 Sb., v platném znění. Projektová dokumentace stavby vodního díla musí být zpracována osobou oprávněnou k projektování vodních děl (autorizovaným inženýrem nebo technikem pro vodohospodářské stavby) a doložena ve 3 vyhotoveních.



Dále upozorňuje, že k předmětné žádosti je nutno doložit aktuální stanovisko správce povodí, stanoviska správců dotčených vodních linií a hlavních odvodňovacích a závlahových zařízení.

**MĚSTSKÝ ÚŘAD**  
Odbor životního prostředí  
a služeb  
BOHUMÍN 5



Ing. Radim Stošek  
vedoucí odboru životního prostředí a služeb

**Obdrží:**

Městský úřad Bohumín, stavební odbor - koordinátor, Masarykova 158, 735 81 Bohumín

# MĚSTSKÝ ÚŘAD BOHUMÍN

## ODBOR ŽIVOTNÍHO PROSTŘEDÍ A SLUŽEB

Masarykova 158  
735 81 Bohumín

Povodí Odry, státní podnik, IČO 70890021  
Varenská č.p. 3101/49  
Moravská Ostrava  
702 00 Ostrava 2

Váš dopis zn.:

Ze dne:

Sp.zn.:

Č.j.:

JID:

Vyřizuje:

Tel.:

E-mail:

Datum:

MUBO/47669/2022/STAV/KUK

MUBO/50982/2022

MUBO07558990

Balgová Ivana

596 092 187

balgova.ivana@mubo.cz

4.11.2022

## ZÁVAZNÁ STANOVISKA

Městský úřad Bohumín, odbor ŽPaS, jako dotčený orgán příslušný podle § 136 zákona č. 500/2004 Sb., správní řád, ve znění pozdějších předpisů (dále jen "správní řád"), a podle dále uvedených ustanovení jednotlivých zvláštních zákonů, po posouzení žádosti, kterou dne 17.10.2022 podal

**Povodí Odry, státní podnik, IČO 70890021, Varenská č.p. 3101/49, Moravská Ostrava, 702 00 Ostrava 2,**  
**kterého zastupuje LINEPLAN s.r.o., IČO 62255860, 28. října č.p. 2663/150, Moravská Ostrava, 702 00 Ostrava 2**

ve věci:

**Lutyňka, Bohumín - Nová Ves, řkm 3.071 - 4.459, ochrana obce proti velkým vodám (stavba č. 5725)**

**na pozemku parc. č. 3908/1, 3909, 3923/1, 3923/7, 3923/8, 3923/9, 3924/1, 3924/2, 3925/1, 3925/2, 3926/1, 3926/2, 3927/1, 3927/2, 3928/1, 3931/4 v katastrálním území Dolní Lutyně.**

### Popis záměru:

Rekonstrukce a revitalizace vodního díla úpravy toku. U stavebního objektu "SO 01 Rekonstrukce a doplnění PB hráze" se jedná částečně o změnu dokončené stavby (rekonstrukce koryta vodního toku) a částečně o stavbu novou stavba (doplnění hráze). Stavební objekt "SO 02 - Revitalizace Lutyňky a nová PB hráz" je v celém rozsahu stavbou novou. Stavební objekty SO 01 a SO 02 jsou stavbou trvalou, jejímž účelem je ochrana před povodněmi, v případě DSO 02.1 revitalizace vodního toku, DSO 02.2 nová PB hráz.

Projektovou dokumentaci zpracoval LINEPLAN s.r.o., hlavní projektant Ing. Marek Boháč, autorizovaný inženýr v oboru vodohospodářské stavby, ČKAIT 1102329 (srpen 2022). Dokumentace obsahuje tyto části: A. Průvodní zpráva, B. Souhrnná technická zpráva, C. Situační řešení stavby, D. Dokumentace objektů, technických a technologických zařízení, Hodnocení zásahu spolu s návrhy opatření k vyloučení či zmírnění negativních vlivů.

**vydává tato souhlasná závazná stanoviska:**

### 1. Ochrana přírody a krajiny

Oprávněná osoba k vydání stanoviska: Ing. Rostislav Palán, telefon: 596 092 204, e-mail: palan.rostislav@mubo.cz

Veřejné zájmy, které dotčený orgán hájí podle § 77 odst. 1 písm. a) zákona č. 114/1992 Sb., o ochraně přírody a krajiny, ve znění pozdějších předpisů, § 77 odst. 1 písm. l), § 12 odst. 2 zákona č. 114/1992 Sb., o ochraně přírody a krajiny, ve znění pozdějších předpisů, § 76 odst. 1 písm. a), § 8 odst. 6 zákona č. 114/1992 Sb., o ochraně přírody a krajiny, ve znění pozdějších předpisů, **jsou záměrem dotčeny.** Dotčený orgán k záměru nemá připomínky.

IČ: 00297569

e-mail: info@mubo.cz

web: www.mesto-bohumin.cz

- I. Městský úřad souhlasí ve smyslu ustanovení § 4 odst. 2 zákona o ochraně přírody a krajiny s předmětným záměrem, jakožto zásahem do významného krajinného prvku - vodního toku Lutyňka a do ochranného pásma lesního celku Borek. Zásah vede pouze k dočasnému a dílčímu negativnímu vlivu na jeho ekologicko - stabilizační funkce těchto významných krajinných prvků.
- II. Městský úřad souhlasí ve smyslu ustanovení § 7 zákona o ochraně přírody a krajiny s předmětným záměrem, který vyvolá kácení dřevin vyžadující povolení ke kácení.
- III. Městský úřad souhlasí ve smyslu ustanovení § 12 zákona o ochraně přírody a krajiny s předmětným záměrem, který se nedotýká krajinného rázu.

#### **Odůvodnění:**

Městský úřad Bohumín, odbor životního prostředí a služeb, jako věcně a místně příslušný orgán ochrany přírody posuzoval předložený záměr z hlediska kompetencí obce s rozšířenou působností dle zákona o ochraně přírody a krajiny a k uvedenému záměru vydává podle § 65 a § 90 odst. 17 zákona o ochraně přírody a krajiny a podle § 149 odst. 1 správního řádu souhlasné závazné stanovisko.

Na základě konfrontace připravovaného záměru s podkladovými materiály, které jsou orgánu státní správy ochrany přírody k dispozici, a po vyhodnocení vlivu na zájmy chráněné citovaným zákonem bylo zjištěno, že v předmětné lokalitě se nachází významný krajinný prvek - vodní tok Lutyňka. Také se záměr dotýká ochranného pásma lesního celku Borek. Realizací záměru v souladu s předloženým návrhem dojde pouze k dočasnému a dílčímu negativnímu vlivu na významné krajinné prvky a jejich ekologicko stabilizačních funkcí.

Z pohledu ustanovení § 7 zákona o ochraně přírody a krajiny jsou dotčeny zájmy ochrany přírody, neboť se v blízkosti stavby nacházejí dřeviny, které vyžadují povolení ke kácení. V těsné blízkosti stavby se nachází dřeviny, které jsou určeny k ponechání. Při přípravě a realizaci stavby je nutno respektovat zákonnou ochranu dřevin rostoucích mimo les a dodržet normu ČSN 83 9061 "Technologie vegetačních úprav v krajině - ochrana stromů, porostů a vegetačních ploch při stavebních činnostech" tak, aby nedošlo k poškození nebo zničení dřevin umístěných na dotčených a sousedících pozemcích.

Připravovaný záměr se nedotýká krajinného rázu, neboť realizací stavby nebude zásadně měněn vzhled lokality, nedojde ani k žádné zásadní vizuální změně v rámci okolí.

#### **Upozornění:**

Závazné stanovisko dle § 8 odst. 6 zákona č. 114/1992 sb., o ochraně přírody a krajiny, v platném znění, v souvislosti s kácením dřevin v kolizi se stavbou, vydává orgán ochrany přírody příslušný k povolení kácení dřevin, tedy na katastrálním území Dolní Lutyně je to Obecní úřad Dolní Lutyně.

Bude dodržována norma ČSN 83 9061 "Technologie vegetačních úprav v krajině - ochrana stromů, porostů a vegetačních ploch při stavebních činnostech"

Na základě přiloženému biologického hodnocení zásahu spolu s návrhy opatření k vyloučení či zmírnění negativních vlivů byl zjištěn výskyt ZCHD. Povolení k výjimkám ze zákazu na základě § 56 zákona 114/1992 Sb. v platném znění vydávají krajské úřady.

Před realizací kontaktovat MO ČRS Bohumín pro domluvu odlovu a tranferu ryb v místě zamýšleného záměru

#### **Myslivost**

Oprávněná osoba k vydání stanoviska: Ing. Rostislav Palán, telefon: 596 092 204, e-mail: palan.rostislav@mubo.cz

Veřejné zájmy, které dotčený orgán správy myslivosti hájí podle zákona č. 449/2001 Sb., o myslivosti, v platném znění, **jsou záměrem dotčeny.**

#### **Odůvodnění:**

Na základě konfrontace připravovaného záměru s podkladovými materiály, které jsou orgánu státní správy myslivosti k dispozici, bylo zjištěno, že záměr se dotýká honebních pozemků. Po vyhodnocení vlivu na zájmy chráněné citovaným zákonem správní orgán dospěl k závěru, že realizací předloženého záměru nevznikne překážka pohybu zvěře v rámci širšího okolí, nebudou proto zásadním způsobem zhoršeny životní podmínky volně žijící zvěře.



Honební pozemky jsou součástí honitby Borky - Věřňovice.

## 2. Ochrana zemědělského půdního fondu

Oprávněná osoba k vydání stanoviska: Mgr. Eva Liszoková, telefon: 596 092 174, e-mail: liszokova.eva@mubo.cz

Veřejné zájmy, které dotčený orgán hájí podle § 15 písm. m) zákona č. 334/1992 Sb., o ochraně zemědělského půdního fondu, ve znění pozdějších předpisů, **jsou záměrem dotčeny**. Dotčený orgán k záměru nemá připomínky.

### Odůvodnění:

Městský úřad Bohumín, odbor životního prostředí a služeb, jako orgán ochrany ZPF dle 13, odst. 1 písm. a) zákona, a podle § 15, písm. j) zákona a dle § 64 zákona č. 128/2000 Sb. o obcích, ve znění pozdějších předpisů, posoudil žádost o vydání koordinovaného stanoviska a zjistil, že záměrem budou dotčeny zájmy ochrany ZPF. Orgán ochrany ZPF posoudil žádost na základě předložených, zákonem stanovených podkladů ve smyslu § 9 odst. 6 zákona a sděluje, že žadatel musí požádat o vydání závazného stanoviska - souhlasu k kodněti půdy ze ZPF příslušný orgán ochrany ZPF, kterým je Krajský úřad pro Moravskoslezský kraj, odbor životního prostředí a zemědělství. Žádost bude adresována Městskému úřadu Bohumín, který ji postoupí krajskému úřadu.

### Poučení:

Proti tomuto závaznému stanovisku se nelze odvolat. Nezákonné závazné stanovisko lze zrušit nebo změnit v přezkumném řízení. Podle § 149 odst. 1 správního řádu závazné stanovisko není samostatným rozhodnutím ve správním řízení. Obsah závazného stanoviska je závazný pro výrokovou část rozhodnutí stavebního úřadu.

**MĚSTSKÝ ÚŘAD**  
Odbor životního prostředí  
a služeb  
BOHUMÍN 5

  
Ing. Radim Stošek  
vedoucí odboru životního prostředí a služeb

### Obdrží:

Městský úřad Bohumín, stavební odbor - koordinátor, Masarykova 158, 735 81 Bohumín

# MĚSTSKÝ ÚŘAD BOHUMÍN

## ODBOR ŽIVOTNÍHO PROSTŘEDÍ A SLUŽEB

Masarykova 158

735 81 Bohumín

Povodí Odry, státní podnik, IČO 70890021  
Varenská č.p. 3101/49  
Moravská Ostrava  
702 00 Ostrava 2

Váš dopis zn.:

Ze dne:

Sp.zn.:

Č.j.:

JID:

Vyřizuje:

Tel.:

E-mail:

Datum:

MUBO/47669/2022/STAV/KUK

MUBO/50982/2022

MUBO07558990

Balgová Ivana

596 092 187

balgova.ivana@mubo.cz

4.11.2022

### VYJÁDRĚNÍ

Městský úřad Bohumín, odbor ŽPaS, jako dotčený orgán příslušný podle § 136 zákona č. 500/2004 Sb., správní řád, ve znění pozdějších předpisů (dále jen "správní řád"), a podle dále uvedených ustanovení jednotlivých zvláštních zákonů, po posouzení žádosti, kterou dne 17.10.2022 podal

**Povodí Odry, státní podnik, IČO 70890021, Varenská č.p. 3101/49, Moravská Ostrava, 702 00 Ostrava 2,**

**kterého zastupuje LINEPLAN s.r.o., IČO 62255860, 28. října č.p. 2663/150, Moravská Ostrava, 702 00 Ostrava 2**

ve věci:

**Lutyňka, Bohumín - Nová Ves, řkm 3.071 - 4.459, ochrana obce proti velkým vodám (stavba č. 5725)**

na pozemku parc. č. 3908/1, 3909, 3923/1, 3923/7, 3923/8, 3923/9, 3924/1, 3924/2, 3925/1, 3925/2, 3926/1, 3926/2, 3927/1, 3927/2, 3928/1, 3931/4 v katastrálním území Dolní Lutyně,

#### Popis záměru:

Rekonstrukce a revitalizace vodního díla úpravy toku. U stavebního objektu "SO 01 Rekonstrukce a doplnění PB hráze" se jedná částečně o změnu dokončené stavby (rekonstrukce koryta vodního toku) a částečně o stavbu novou stavbu (doplnění hráze). Stavební objekt "SO 02 - Revitalizace Lutyňky a nová PB hráz" je v celém rozsahu stavbou novou. Stavební objekty SO 01 a SO 02 jsou stavbou trvalou, jejímž účelem je ochrana před povodněmi, v případě DSO 02.1 revitalizace vodního toku, DSO 02.2 nová PB hráz.

Projektovou dokumentaci zpracoval LINEPLAN s.r.o., hlavní projektant Ing. Marek Boháč, autorizovaný inženýr v oboru vodohospodářské stavby, ČKAIT 1102329 (srpen 2022). Dokumentace obsahuje tyto části: A. Průvodní zpráva, B. Souhrnná technická zpráva, C. Situační řešení stavby, D. Dokumentace objektů, technických a technologických zařízení, Hodnocení zásahu spolu s návrhy opatření k vyloučení či zmírnění negativních vlivů.

#### vydává toto vyjádření:

##### 1. Odpadové hospodářství

Oprávněná osoba k vydání stanoviska: Bc. Lenka Ševčíková, telefon: 596 092 154, e-mail: sevcikova.lenka@mubo.cz

Veřejné zájmy, které dotčený orgán hájí podle § 146 odst. 3 písm. b) zákona č. 541/2020 Sb., o odpadech, ve znění pozdějších předpisů, **jsou záměrem dotčeny**. Dotčený orgán k záměru nemá připomínky.



**Odůvodnění:**

Městský úřad Bohumín, odbor životního prostředí a jako správní orgán v oblasti odpadového hospodářství (dále jen "správní orgán") podle § 146 odst. 3, písm. b) zákona č. 541/2020 Sb., o odpadech, ve znění pozdějších předpisů (dále jen "zákon o odpadech") vydává žadateli vyjádření z hlediska nakládání s odpady.

Na základě posouzení dané žádosti a z předložené dokumentace k záměru správní orgán zjistil, že se jedná o rekonstrukci a revitalizaci vodního díla úpravy toku, jejíž součástí je změna dokončené stavby, nové stavby i bourací práce některých stavebních objektů. Předpokládá se vznik stavebních odpadů kategorie ostatní, které budou shromažďovány utříděné podle jednotlivých druhů a kategorií v místě vzniku (tj. v místě stavby) a předávány oprávněným osobám k využití či odstranění. Vytěžená zemina nevhodná do násypu hráze bude v maximální míře použita přímo v místě stavby na terénní úpravy (např. navázání vytvářené kynety na vyvýšenou lavici PB hráze a zásyp části původního koryta). Uskutečněním záměru při dodržení zmíněné dokumentace k záměru nejsou ohroženy zájmy chráněné zákonem o odpadech a jeho prováděcími předpisy.

**Upozornění:**

V zařízení staveniště vytvořit podmínky a technicky vybavit místa pro třídění a soustřeďování jednotlivých druhů odpadů a materiálů vhodných k opětovnému použití.

U stavebního a demoličního odpadu, které původce odpadu sám nezpracuje, je povinnost mít jejich předání zajištěno písemnou smlouvou před jejich vznikem. Doklad je povinen předložit orgánům provádějící kontrolu podle zákona o odpadech.

Doklady o předání odpadů do zařízení určených pro nakládání s odpady je nutno uchovat po dobu jednoho roku od dokončení prací.

**MĚSTSKÝ ÚŘAD**Odbor životního prostředí  
a služeb  
BOHUMÍN

5

  
Ing. Radim Stošek

vedoucí odboru životního prostředí a služeb

**Obdrží:**

Městský úřad Bohumín, stavební odbor - koordinátor, Masarykova 158, 735 81 Bohumín

# MĚSTSKÝ ÚŘAD BOHUMÍN

## ODBOR ŽIVOTNÍHO PROSTŘEDÍ A SLUŽEB

Masarykova 158

735 81 Bohumín

Povodí Odry, státní podnik, IČO 70890021  
Varenská č.p. 3101/49  
Moravská Ostrava  
702 00 Ostrava 2

Váš dopis zn.:

Ze dne:

Sp.zn.:

Č.j.:

JID:

Vyřizuje:

Tel.:

E-mail:

Datum:

MUBO/47669/2022/STAV/KUK

MUBO/50982/2022

MUBO07558990

Balgová Ivana

596 092 187

balgova.ivana@mubo.cz

4.11.2022

### SDĚLENÍ

Městský úřad Bohumín, odbor ŽPaS, jako dotčený orgán příslušný podle § 136 zákona č. 500/2004 Sb., správní řád, ve znění pozdějších předpisů (dále jen "správní řád"), a podle dále uvedených ustanovení jednotlivých zvláštních zákonů, po posouzení žádosti, kterou dne 17.10.2022 podal

Povodí Odry, státní podnik, IČO 70890021, Varenská č.p. 3101/49, Moravská Ostrava, 702 00 Ostrava 2,

kterého zastupuje LINEPLAN s.r.o., IČO 62255860, 28. října č.p. 2663/150, Moravská Ostrava, 702 00 Ostrava 2

ve věci:

**Lutyňka, Bohumín - Nová Ves, řkm 3.071 - 4.459, ochrana obce proti velkým vodám (stavba č. 5725)**

na pozemku parc. č. 3908/1, 3909, 3923/1, 3923/7, 3923/8, 3923/9, 3924/1, 3924/2, 3925/1, 3925/2, 3926/1, 3926/2, 3927/1, 3927/2, 3928/1, 3931/4 v katastrálním území Dolní Lutyně,

#### Popis záměru:

Rekonstrukce a revitalizace vodního díla úpravy toku. U stavebního objektu "SO 01 Rekonstrukce a doplnění PB hráze" se jedná částečně o změnu dokončené stavby (rekonstrukce koryta vodního toku) a částečně o stavbu novou stavba (doplnění hráze). Stavební objekt "SO 02 - Revitalizace Lutyňky a nová PB hráz" je v celém rozsahu stavbou novou. Stavební objekty SO 01 a SO 02 jsou stavbou trvalou, jejímž účelem je ochrana před povodněmi, v případě DSO 02.1 revitalizace vodního toku, DSO 02.2 nová PB hráz.

Projektovou dokumentaci zpracoval LINEPLAN s.r.o., hlavní projektant Ing. Marek Boháč, autorizovaný inženýr v oboru vodohospodářské stavby, ČKAIT 1102329 (srpen 2022). Dokumentace obsahuje tyto části: A. Průvodní zpráva, B. Souhrnná technická zpráva, C. Situační řešení stavby, D. Dokumentace objektů, technických a technologických zařízení, Hodnocení zásahu spolu s návrhy opatření k vyloučení či zmírnění negativních vlivů.

#### vydává toto sdělení:

##### 1. Ochrana ovzduší

Oprávněná osoba k vydání stanoviska: Ivana Balgová, telefon: 596 092 187, e-mail: balgova.ivana@mubo.cz

Veřejné zájmy, které dotčený orgán hájí podle § 11 odst. 3, § 12 odst. 1, 3 zákona č. 201/2012 Sb., o ochraně ovzduší, ve znění pozdějších předpisů, **nejsou záměrem dotčeny.**

**Odůvodnění:**

Městský úřad Bohumín odbor životního prostředí a služeb jako příslušný orgán ochrany ovzduší na základě § 27 odst. 1 písm. f) a § 11 odst. 3) zákona č. 201/2012 Sb., o ochraně ovzduší v platném znění posoudil žádost žadatele a na základě doložených podkladů a správních úvah nebude vydávat stanovisko, jelikož zájmy chráněné zákonem 201/2012 Sb., o ochraně ovzduší v platném znění nebudou stavbou dotčeny. V předmětném stavebním záměru není umístován stacionární zdroj.

**2. Ochrana lesa**

Oprávněná osoba k vydání stanoviska: Mgr. Eva Liszoková, telefon: 596 092 174, e-mail: liszokova.eva@mubo.cz

Veřejné zájmy, které dotčený orgán hájí podle § 48 odst. 2 písm. c), § 14 odst. 2 zákona č. 289/1995 Sb., o lesích a o změně a doplnění některých zákonů (lesní zákon), ve znění pozdějších předpisů, **nejsou záměrem dotčeny.**

**Odůvodnění:**

Na základě konfrontace připravovaného záměru s podkladovými materiály, které jsou orgánu SSL k dispozici, bylo zjištěno, že předmětné pozemky nejsou lesní pozemky a stavba nezasahuje do vzdálenosti 50 m od okraje lesa.

**3. Ochrana vod**

Oprávněná osoba k vydání stanoviska: Bc. Jan Petrušek, telefon: 596 092 124, e-mail: petrusek.jan@mubo.cz

Veřejné zájmy, které dotčený orgán hájí podle § 104 odst. 3, § 106 odst. 1 zákona č. 254/2001 Sb., o vodách a o změně některých zákonů (vodní zákon), ve znění pozdějších předpisů, **nejsou záměrem dotčeny.**

**Odůvodnění:**

Městský úřad Bohumín, odbor životního prostředí a služeb, jako věcně příslušný vodoprávní úřad dle ustanovení § 104 odst. 2 písm. c) a § 106 odst. 1 zákona č. 254/2001 Sb., o vodách a o změně některých zákonů, ve znění pozdějších předpisů (dále jen "zákon č. 254/2001 Sb.") a místně příslušný úřad dle ustanovení § 11 odst. 1 zákona č. 500/2004 Sb., správní řád, ve znění pozdějších předpisů (dále jen "zákon č. 500/2004 Sb.") posoudil stavbu "Lutyňka, Bohumín - Nová Ves, řkm 3.071 - 4.459, ochrana obce proti velkým vodám (stavba č. 5725)" a sděluje, že se jedná o stavbu vodního díla dle § 55 odst. 1 písm. b), d) vodního zákona, která podléhá stavebnímu povolení vodoprávního úřadu podle § 15 vodního zákona. Pro toto vodní dílo není dle § 104 odst. 3 zákona č. 254/2001 Sb., Městský úřad Bohumín, odbor životního prostředí a služeb, dotčený orgán státní správy, ale speciálním vodoprávním a stavebním úřadem příslušným podle § 106 vodního zákona k projednání záměru podle vodního a stavebního zákona, z tohoto důvodu nevydává pro stavby vodních děl závazné stanovisko. K předmětnému záměru bude vydávat náležité stavební povolení na základě příslušné žádosti žadatele.


**Upozornění:**

Stavbu vodních děl lze realizovat na základě stavebního povolení ve smyslu § 15 zákona č. 254/2001 Sb., ve znění pozdějších předpisů, k jehož vydání je příslušný vodoprávní úřad Městského úřadu Bohumín. Žádost musí být doložena náležitostmi dle vyhlášky Ministerstva zemědělství č. 183/2018 Sb., v platném znění. Projektová dokumentace stavby vodního díla musí být zpracována osobou oprávněnou k projektování vodních děl (autorizovaným inženýrem nebo technikem pro vodohospodářské stavby) a doložena ve 3 vyhotoveních.



Dále upozorňuje, že k předmětné žádosti je nutno doložit aktuální stanovisko správce povodí, stanoviska správců dotčených vodních linií a hlavních odvodňovacích a závlahových zařízení.

**MĚSTSKÝ ÚŘAD**  
Odbor životního prostředí  
a služeb  
BOHUMÍN 5



Ing. Radim Stošek  
vedoucí odboru životního prostředí a služeb

**Obdrží:**

Městský úřad Bohumín, stavební odbor - koordinátor, Masarykova 158, 735 81 Bohumín



# ČESKÝ RYBÁŘSKÝ SVAZ, z.s.

(18)

## Územní svaz pro Severní Moravu a Slezsko

Jahnova 14, 709 00 Ostrava 9

Tel.: 596 620 583, fax.: 596 620 078, email: [daniel.gebauer@rybsvaz-ms.cz](mailto:daniel.gebauer@rybsvaz-ms.cz)

IČO: 434167, číslo účtu: KB 27-7448760237/0100, ID DS wfqyves

<b>LP</b> <b>LINEPLAN s.r.o.</b> projektová činnost ve výstavbě
<b>14 -11- 2022</b>
ZAKÁZKA č.:

**LINEPLAN, s.r.o. – projektová činnost**  
Ing. Marek Boháč  
28. října 2663/150  
702 00 Ostrava – Moravská Ostrava

naše zn.:  
PD-185/22

vaše zn.:

vyřizuje:  
Ing. Gebauer / 606 125 410

datum:  
9. listopadu 2022

**Věc: Vyjádření ČRS ÚS Ostrava k projektové dokumentaci pro stavební povolení na akci: „Lutyňka, Bohumín – Nová Ves, km 3,071 – 4,459“.**

Dne 1. listopadu 2022 jsme obdrželi Vaši žádost o vyjádření k projektové dokumentaci pro stavební povolení na akci: „Lutyňka, Bohumín – Nová Ves, km 3,071 – 4,459“.

Výstavbou vodního díla se odtokové poměry v lokalitě změní, dojde ke snížení povodňového průtoku v zástavbě Bohumína – Nové Vsi. V rámci SO 01 je navržen „škrticí objekt“, který bude vyšší průtoky vzdouvat a výše proti proudu bude docházet k jejich odlehčení - účel SO 02.

Stavební objekt SO 02 je navržen jako opatření revitalizačního charakteru. Koryto Lutyňky bude přeloženo do inundace, kde bude ponecháno samovolnému vývoji. Zároveň bude vybudována nová pravobřežní hráz, která zabezpečí dosavadní úroveň povodňové ochrany přilehlého území. Při vyšších průtocích tato hráz bude přelévána (k vybřežování bude docházet od  $Q = 6 \text{ m}^3/\text{s}$  v místě k tomu určeném) a tím bude docházet k odlehčení průtoku v Lutyňce.

K výše uvedené projektové dokumentaci vydal ČRS ÚS Ostrava písemné stanovisko k územnímu řízení dne 1. února 2021 pod č.j. 116/21, které i nadále zůstává v platnosti.

Za:

V.2.   
Mgr. Radomír Bednář  
předseda



Ing. Rostislav Trybuček  
jednatel

**Na vědomí:** - MO ČRS Bohumín, Rolnická 3, 735 51 Bohumín - Pudlov  
předseda: Ing. Kamil Drobek, mobil: 602 748 131, jednatel: Bc. Miroslav Sternadel, mobil: 731 130 637



Severomoravské vodovody  
a kanalizace Ostrava a.s.  
se sídlem 28. října 1235/169  
709 00 Ostrava – Mariánské Hory

LINEPLAN s.r.o.  
28. října 2663 / 150  
Ostrava  
702 00

Značka: 9773/V032679/2022/VY  
ID stavby: **011508**

Ostrava, dne: 06.12.2022

Věc: **Lutyňka, Bohumín - Nová Ves, řkm 3.071 – 4.459, ochrana  
obce proti velkým vodám, parc.č. 3925/2, 3909, 3908/1,  
3928/2, 3923/9, 3924/2, 3926/2, 3927/2, 3923/7, 3923/8, 3931/4,  
k.ú. Dolní Lutyně**

Stanovisko k ohlášení stavby, resp. pro stavební povolení  
investor: Povodí Odry, státní podnik

K existenci sítí (ke stavebnímu záměru) pro výše uvedenou stavbu jsme vydali stanovisko 9773/V030158/2022/AUTOMAT.

#### **Popis stavby:**

Předložená dokumentace řeší rekonstrukci a revitalizaci vodního toku Lutyňka na pozemcích parc.č. 3925/2, 3909, 3908/1, 3928/2, 3923/9, 3924/2, 3926/2, 3927/2, 3923/7, 3923/8, 3931/4, k.ú. Dolní Lutyně. Stavba je členěná na stavební objekty:

#### SO 01 : Rekonstrukce a doplnění PB hráze

V rámci tohoto stavebního objektu je řešen spodní úsek Lutyňky, v blízkosti zástavby v Bohumíně – Nové Vsi. Návrh stavby zahrnuje úsek nové ochranné hráze, rekonstrukce stávajícího pravého břehu koryta, realizaci „škrťáciho“ objektu, přeprofilování koryta a zajištění stability svahu pravého břehu kamennou rovnatinou. Celková délka hráze je 270.63 m, délka zásahu do stávajícího koryta Lutyňky je na délce 223.34 m.

#### SO 02 : Revitalizace Lutyňky a nová PB hráz

Stavební objekt SO 02 je navržen jako opatření revitalizačního charakteru. Koryto Lutyňky bude přeloženo do inundace, kde bude ponecháno samovolnému vývoji, tzn., že bude nadále spravováno v režimu přirozeného vodního toku. Zároveň bude vybudována nová pravobřežní hráz, která zabezpečí dosavadní úroveň povodňové ochrany přilehlého území (k vybřežování bude docházet cca od  $Q = 7.5 \text{ m}^3/\text{s}$ ). Při vyšších průtocích tato hráz bude přelévána (v místě k tomu určeném) a tím bude docházet k odlehčení průtoku v Lutyňce. Staničení je uváděno dle trasy nového koryta toku.

#### SO 03 : Odstranění stavby „Úprava Lutyňky“

Odstranění stavby spočívá v:

- částečném odtěžení stávajících valů na pravém břehu koryta v celkem 7-mi úsecích, snížení břehu je navrženo na úroveň cca 0.50 - 0.8 m nad dno koryta Lutyňky
- odstranění viditelných betonových prvků v korytě (původního podélného opevnění) z celkové délky toku cca 1100 m (řkm 3.356 – 4.455)
- odstranění původních betonových prahů (jsou umístěny cca á 100 m po délce toku, celkem 11 ks)

#### **Stanovisko k umístění:**

Realizaci výše uvedené stavby na pozemku arc.č. 3925/2, 3909, 3908/1, 3928/2, 3923/9, 3924/2, 3926/2, 3927/2, 3923/7, 3923/8, 3931/4, k.ú. Dolní Lutyně **nedojde ke střetu** se zařízením v majetku, příp. v provozování SmVaK Ostrava a.s.

Značka: 9773/V032679/2022/VY

ID stavby: 011508

Upozorňujeme, že v předmětné lokalitě se nachází stávající vodovodní přípojky, které nejsou v majetku, ani v provozování SmVaK Ostrava a.s. - **tyto přípojky nutno respektovat**. Zákres těchto přípojek je pouze orientační, za účelem získání informace o přesné poloze těchto přípojek (příp. o jejich hloubce uložení) nutno kontaktovat jejich vlastníka.

S uvedenou stavbou (dle předložené PD) **souhlasíme** za níže uvedených podmínek.

**Podmínky týkající se realizace stavby:**

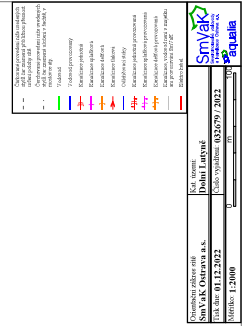
- V případě kolize s vodovodní přípojkou nutno respektovat ČSN 75 5411 a ČSN 73 6005.

Platnost tohoto stanoviska je 1 rok.

**Severomoravské vodovody  
a kanalizace Ostrava a.s.**  
28. října 1235/169, Mariánské Hory,  
709 00 Ostrava 26  
  
Milada Szkanderová  
vedoucí oddělení vyjadřování

**Přílohy:**

- Orientační zákres zařízení v provozování SmVaK Ostrava a.s.





Váš dopis zn.: 265-2022-3  
Ze dne:

Naše č.j.: POD/19663/2022  
Spis. zn.: 923.2\_31  
Vyřizuje: Ing. Ivana Přikrylová  
Tel.: 596657284  
E-mail: Ivana.Prikrylova@pod.cz  
Datum: 15.11.2022

LINEPLAN s.r.o.  
28. října 2663/150  
70200 Ostrava 2, Moravská Ostrava

 <b>LINEPLAN s.r.o.</b> projektová činnost ve výstavbě
22 -11- 2022
ZAKÁZKA č.:

**„Lutyňka, Bohumín – Nová Ves, ř.km 3,071 – 4,459, ochrana obce proti velkým vodám (stavba č. 5725)“ – vyjádření správce povodí a správce vodního toku k dokumentaci pro stavební povolení**

K dokumentaci pro územní rozhodnutí stavby „Lutyňka, Bohumín – Nová Ves, ř.km 3,071 – 4,459, ochrana obce proti velkým vodám (stavba č. 5725)“ vydal státní podnik Povodí Odry stanovisko dne 18.1.2021 pod zn.:POD/00030/2021/9232/831.10 ve znění:

*Státní podnik Povodí Odry byl požádán o stanovisko k dokumentaci pro územní rozhodnutí stavby „Lutyňka, Bohumín – Nová Ves, ř.km 3,071 – 4,459, ochrana proti velkým vodám (stavba č.5725)“.*

*Účelem stavby je ochrana Bohumína – Nové Vsi před povodní z vodních toků Olše a Lutyňky. Stavba je navrhována tak, aby do intravilánu osady Nová Ves byl odváděn Lutyňkou průtok do maximální výše návrhového průtoku  $Q_N = 10 \text{ m}^3/\text{s}$  (odpovídá současnému průtoku  $Q_{10}-Q_{20}$ , tj. 9,14 – 11,6  $\text{m}^3/\text{s}$ ) a zároveň, aby do koryta Lutyňky nad Novou Vsí nenatékaly vyběřené vody z řeky Olše. Jako návrhový parametr pro ochranu z Olše byla zvolena výšková kóta 200,10 m n.m., která odpovídá v místě stavby zaměřené výšce hladiny rozlivu v měsíci květnu roku 2010, kdy průtok v Olši dosáhl hodnoty 1 030  $\text{m}^3/\text{s}$  (stanice Věřňovice), tedy hodnoty vyšší než  $Q_{100}$  (odpovídá hodnotě 970  $\text{m}^3/\text{s}$ ). Koruna navržené/rekonstruované pravobřežní hráze Lutyňky je tedy navržena s převýšením 0,3 m v minimální výšce 200,40 m n.m. a zároveň před nátokem do škrťacího profilu je koruna na délce 300 m snížena na úroveň 200,10 m n.m., voda z Lutyňky tak od hodnoty kolem 7,5  $\text{m}^3/\text{s}$  (podle údajů ČHMÚ z 08/2017 průtok odpovídá současnému  $Q_{10}$  nad přítokem v Borku) bude odlehčována do pravobřežního území směrem k Olši a zároveň zde nebudou natékat povodňové průtoky z Olše do koryta Lutyňky. Návrhový průtok Lutyňky pro úsek nad škrťací tratí je  $Q_N = 6 \text{ m}^3/\text{s}$  (pro úsek nad LB přítokem v Borku je  $Q_5 = 5,89 \text{ m}^3/\text{s}$  a pro úsek nad Skřečošským potokem je  $Q_5 = 6,90 \text{ m}^3/\text{s}$ ), jedná se tedy o cca pětiletou vodu, tzn. úroveň kapacity stávajícího koryta.*

*Stavba je členěna na tři stavební objekty:*

**SO 01 – Rekonstrukce a doplnění PB hráze** (vybudování nové ochranné hráze, rekonstrukce stávajícího pravého břehu koryta, realizace „škrťacího“ objektu, neprofilování koryta a zajištění stability svahu pravého břehu kamennou rovinou) v úseku ř.km 3,071-3,340.

**SO 02 – Revitalizace Lutyňky a nová PB hráz** (přeložení koryta Lutyňky do inundace, kde bude ponecháno samovolnému vývoji v režimu přirozeného vodního toku, vybudování průtočné tůň, nová pravobřežní hráz) v úseku ř.km 3,340-4,459.

**SO 03 – Odstranění stavby „Úprava Lutyňky“** (odstranění původní stavby „Úprava Lutyňky“ v ř. km 3,340-4,455). Tento SO není předmětem rozhodnutí o umístění stavby.

*Z hlediska správce povodí a správce vodního toku nemáme k záměru ve stupni DÚR připomínek, se stavbou souhlasíme.*

*Stavba je navržena v povodí vodního útvaru HOD\_0860 Lutyňka od pramene po ústí do Olše. Ekologický stav tohoto útvaru byl vyhodnocen jako zničený. U vodního útvaru se předpokládá nedosažení dobrého chemického stavu. Celkový stav tohoto útvaru byl vyhodnocen jako nevyhovující.*



*Správce povodí posoudil vliv záměru „Lutyňka, Bohumín – Nová Ves, ř.km 3,071 – 4,459, ochrana proti velkým vodám (stavba č.5725)“ na stav a potenciál útvarů povrchových vod a na stav útvarů podzemních vod podle "Metodického pokynu k posouzení možnosti vlivu záměru na stav dotčených vodních útvarů, MZe a MŽP, 02/2018".*

*Stavba „Lutyňka, Bohumín – Nová Ves, ř.km 3,071 – 4,459, ochrana proti velkým vodám (stavba č.5725)“ je v Plánu dílčího povodí Horní Odry navržena jako opatření ke snížení nepříznivých účinků povodní pod číslem HOD218007 „Lutyňka, Skřečůň – D. Lutyně – odlehčovací objekt, ohrázování, zvýšení břehu, revitalizace“.*

*Z hlediska zájmů daných platným Národním plánem povodí Odry a Plánem dílčího povodí Horní Odry (ustanovení § 24 až § 26 vodního zákona) je uvedený záměr možný, protože nedojde ke zhoršení stavu vodního útvaru a povede k lepšímu dosažení dobrého stavu vod. Konstatujeme, že realizací navržené stavby dojde ke zlepšení odtokových poměrů a protipovodňové ochrany zástavby Bohumína – Nové Vsi.*

*Toto hodnocení vychází z posouzení souladu daného záměru s výše uvedenými platnými dokumenty.*

*Záměr je v souladu s Plánem pro zvládání povodňových rizik v povodí Odry.*

*Platnost tohoto stanoviska je dva roky od data vydání.*

Dne 14.10.2022 jsme byli požádáni o vyjádření k dokumentaci pro stavební povolení. Stavební objekt SO 03 – Odstranění stavby „Úprava Lutyňky“ nebude součástí žádosti pro rozhodnutí o stavebním povolení, bude předmětem samostatné žádosti o odstranění stavby.

Účel stavby a způsob navržené ochrany Bohumína – Nové Vsi zůstává v porovnání s dokumentací pro územní rozhodnutí nezměněn.

Jako správci povodí a správci vodního toku nemáme k předložené projektové dokumentaci pro stavební povolení připomínky, se stavbou souhlasíme.

*Pavlas*

Povodí Odry  
státní podnik 230  
701 26 Ostrava, Varenská 49  
IČ: 70890021 DIČ: CZ70890021

Ing. Lukáš Pavlas  
vedoucí odboru  
vodohospodářských koncepcí a informací

Na vědomí:

Závod 02 Povodí Odry, s.p. ve Frýdku-Místku



VÁŠ DOPIS ZN: 122-2020-3  
ZE DNE: 20.08.2020

ODDĚLENÍ: hydrologie  
VYŘIZUJE: Ing. Eva Vávrová  
TELEFON: 596 900 276  
EMAIL: eva.vavrova@chmi.cz

LINEPLAN s.r.o.  
Ing. Marek Boháč  
28. října 2663/150  
702 00 Ostrava - Moravská Ostrava

DATUM: 28.08.2020  
ČÍSLO JEDNACÍ: CHMI/571/746/2020  
ČÍSLO EV.: CHMI/8549/2020  
SPISOVÁ ZN.: CHMI/571/1953/2020



### Hydrologické údaje povrchových vod

Na Vaši žádost Vám zasíláme požadované základní hydrologické údaje podle ČSN 75 1400.

Vodní tok	Lutyňka (IDVT 10217302)
Číslo hydrologického pořadí	2-03-03-0751-0-00
Profil	ř.km cca 3.950, nad levopřítokem v Borku (Zbytecký p.), k.ú. Dolní Lutyně
Souřadnice v S JTSK	x = -462034 m                      y = -1093246 m
Plocha povodí A <sup>a)</sup>	11,01 km <sup>2</sup>

N-leté průtoky $Q_N$			$m^3 \cdot s^{-1}$			Třída III	
N	1	2	5	10	20	50	100
Q	2,13	3,62	5,89	7,80	9,88	12,8	15,3

Doba platnosti poskytnutých hydrologických údajů od data jejich vydání je 5 let. Platnost hydrologických údajů lze prodloužit jejich ověřením. Na základě nových poznatků může dojít k jejich změnám.

Podmínky užívání dat se řídí Všeobecnými smluvními podmínkami ČHMÚ.

a) Plocha povodí  $A$  [km<sup>2</sup>] je určena z digitální vrstvy rozvodnic v měřítku 1:10 000 a podkladových map ZABAGED®.

Za tyto práce Vám účtujeme v souladu se zákonem č. 526/1990 Sb. o cenách v platném znění částku 3 420,- Kč.

Přílohy: faktura

JESEKY HYDROMETEOROLOGICKÝ ÚSTAV  
Pobočka Ostrava  
K Myslivně č. 3/ 2182  
708 00 OSTRAVA-PORUBA

doc. RNDr. Jan Unucka, Ph.D.  
vedoucí oddělení hydrologie pobočky

VÁŠ DOPIS ZN: 122-2020-3  
ZE DNE: 20.08.2020

ODDĚLENÍ: hydrologie  
VYŘIZUJE: Ing. Eva Vávrová  
TELEFON: 596 900 276  
EMAIL: eva.vavrova@chmi.cz

LINEPLAN s.r.o.  
Ing. Marek Boháč  
28. října 2663/150  
702 00 Ostrava - Moravská Ostrava

DATUM: 28.08.2020  
ČÍSLO JEDNACÍ: CHMI/571/746/2020  
ČÍSLO EV.: CHMI/8549/2020  
SPISOVÁ ZN.: CHMI/571/1953/2020

### Hydrologické údaje povrchových vod

Na Vaši žádost Vám zasíláme požadované základní hydrologické údaje podle ČSN 75 1400.

Vodní tok	Lutyňka (IDVT 10217302)
Číslo hydrologického pořadí	2-03-03-0751-0-00
Profil	ř. km cca 2.800, nad Skřečošským potokem, k.ú. Skřečoš
Souřadnice v S JTSK	x = -463024 m                      y = -1093185 m
Plocha povodí A <sup>a)</sup>	14,96 km <sup>2</sup>

N-leté průtoky $Q_N$			$m^3 \cdot s^{-1}$			Třída III	
N	1	2	5	10	20	50	100
Q	2,49	4,24	6,90	9,14	11,6	15,0	17,9

Doba platnosti poskytnutých hydrologických údajů od data jejich vydání je 5 let. Platnost hydrologických údajů lze prodloužit jejich ověřením. Na základě nových poznatků může dojít k jejich změnám.

Podmínky užívání dat se řídí Všeobecnými smluvními podmínkami ČHMÚ.

a) Plocha povodí  $A$  [km<sup>2</sup>] je určena z digitální vrstvy rozvodnic v měřítku 1:10 000 a podkladových map ZABAGED®.

Za tyto práce Vám účtujeme v souladu se zákonem č. 526/1990 Sb. o cenách v platném znění částku 3 420,- Kč.

Přílohy: faktura

ČESKÝ HYDROMETEOROLOGICKÝ ÚSTAV

Pobočka Ostrava

K Mlýnské č. 3/ 2182

708 00 OSTRAVA-PORUBA

doc. RNDr. Jan Unucka, Ph.D.

vedoucí oddělení hydrologie pobočky



**LESY ČESKÉ REPUBLIKY, S. P., LESNÍ SPRÁVA OPAVA**

Stará silnice 1872/4, Předměstí, 746 01 Opava, tel. +420 956106111, fax +420 553625049, ls106@lesycr.cz, ID DS:e8jcsn

<b>Povodí Odry,</b> státní podnik 701 26 Ostrava, Varenská 49			
Č.j.: POD/	20617	Spisová zn:	2
Došlo:	- 1. 11. 2021		
Poč. listů dok:	1	Skartační znak a lhůta:	5
Poč. příloh/poč. listů:			
Přiděleno:	LA	HO	10
Datum:	2. 11.	2/11	
Podpis:	p.	Baš	Ref


**Povodí Odry, s.p.**  
**Varenská 3101/49**  
**Ostrava**  
**702 00**

VÁŠ DOPIS ZN.

ČÍSLO JEDNACÍ

SPISOVÁ ZNAČKA

DATUM

VYŘIZUJE

TELEFON

GSM

FAX

E-MAIL

Suchánková Jana

724623715

956109109

jana.suchankova@lesycr.cz

### Věc: Sdělení k Dohodě o vzdání se práva na náhradu škody

Lesy České republiky, s.p., se sídlem Nový Hradec Králové, Přemyslova 1106/19, 500 08 Hradec Králové, IČ 42196451, zastoupen Ing. Františkem Musilem, lesním správcem, mají právo hospodařit mimo jiné k **pozemku p.č. 3900/2** v k.ú. Dolní Lutyně.

Vzhledem k tomu, že byly Lesní správě Opava sděleny nové skutečnosti, **upouštíme tímto od požadavku** na uzavření uzavření Dohody o vzdání se práva na náhradu škody vzniklé na pozemcích v rámci stavby „Lutyňka, Bohumín – Nová Ves, ř. km 3,071-4,459, ochrana obce proti velkým vodám“.

S pozdravem

Lesy České republiky, s.p. [19]  
 František Musil  
 lesní správce  
 Stará silnice 1872/4, Předměstí, 746 01 Opava

Lesy České republiky, s.p., se sídlem Přemyslova 1106/19, Nový Hradec Králové, Hradec Králové, PSČ 500 08

Spisová značka AXII 540 vedená u rejstříkového soudu v Hradci Králové, IČ: 42196451, DIČ: CZ42196451

Lesy České republiky, s.p., jsou držitelem osvědčení o účasti v certifikaci lesů, loga PEFC (08-2101/0001) a certifikátu C-o-C.



Státní podnik Lesy České republiky, s.p., zachovává nulovou toleranci k jakémukoli nelegálnímu jednání a dodržuje maximální transparentnost, legalitu a etiku. Součástí firemní kultury státního podniku Lesy České republiky, s.p., je Criminal compliance program (viz www.lesycr.cz), který stanoví zásady a pravidla jednání zaměstnanců či jiných osob jednajících za státní podnik Lesy České republiky, s.p. (dále jen „zaměstnanec“). Každý zaměstnanec má povinnost oznámit jakékoli podezřelý či nelegální jednání. V jakémkoli případě, kdy je jednání zaměstnance v rozporu s Criminal compliance programem, nelze je považovat za jednání v rámci nebo v zájmu státního podniku Lesy České republiky, s.p. Takové jednání je možné oznámit, a to i anonymně způsoby uvedenými na webových stránkách.

www.lesycr.cz



# Obec Dolní Lutyně

Třanovského 10, 735 53 Dolní Lutyně

Váš dopis zn:

Ze dne : 2.12.2022

Spisová značka: S OÚDL 4141/2022/02

Číslo jednací: OÚDL 4354/2022

Vyřizuje : Gorgolová

E-mail : gorgolova@dolnilutyne.org

Tel: 596 544 409 kl. 105

552 301 294

Dolní Lutyně

Dne : 21.12.2022

**Povodí Odry, státní podnik**

**Varenská 3101/49**

**702 00 Ostrava**

**K rukám:**

**Doležel Radomír**

**Vyjádření obce k převzetí opěr původního mostu v km 4,459 přes vodní tok s názvem Lutyňka IDVT 10217302 vyskytujících se na katastrálním území obce Dolní Lutyně.**

Obec Dolní Lutyně se sídlem Třanovského 10, 735 53 Dolní Lutyně, IČO: 00297461, zastoupena starostou Mgr. Pavlem Buzkem,

## **souhlasí**

s převodem opěr původního mostu v km 4,459 přes vodní tok Lutyňka od nynějšího vlastníka, kterým je Povodí Odry, s.p., Varenská 3101/49, 702 00 Ostrava, IČ: 70890021 do vlastnictví/majetku obce Dolní Lutyně, Třanovského 10, 735 3 Dolní Lutyně, IČ: 00297461.

### **Odůvodnění:**

V rámci stavby č. 5725- opatření proti velkým vodám, by došlo k odstranění těchto mostních opěr z roku 1967 z důvodu nepotřebnosti. Vlastníkem těchto opěr je Povodí Odry, s.p. ale není vlastníkem dřevěné lávky stojící na nich. Došlo by tedy k odstranění nejen mostních opěr, ale i dřevěné lávky (vlastník této lávky není znám), která je zde významným komunikačním prvkem pro obyvatele Dolní Lutyně. Rada obce svým usnesením č. 20/4 bod 1 ze dne 14.12.2022 vyjádřila zájem o převod těchto opěr do vlastnictví Obce a tím i zachování tohoto významného komunikačního prvku.



**Mgr. Pavel Buzek**

**starosta obce Dolní Lutyně**

# O B E C N Í   Ú Ř A D   D O L N Í   L U T Y N Ě

## Stavební úřad

Třanovského 10, 735 53 Dolní Lutyně

SPIS ZN.: S OÚDL 3687/2022/02  
ČÍSLO JEDNACÍ: OÚDL 4075/2022  
VYŘIZUJE: Ing. Beata Sokanská  
TEL.: 552 301 299  
E-MAIL: sokanska@dolnilutyně.org  
DATUM: 29.11.2022

**Povodí Odry, státní podnik**  
Varenská 3101/49  
702 00 OSTRAVA-MORAVSKÁ OSTRAVA  
  
v zastoupení na základě plné moci  
**LINEPLAN s.r.o.**  
28. října 2663/150  
702 00 OSTRAVA-MORAVSKÁ OSTRAVA

datová  
schránka

### SD Ě L E N Í

Obecní úřad Dolní Lutyně, jako stavební úřad věcně příslušný podle ustanovení § 13 odst. 1 písm. e) zákona č. 183/2006 Sb., o územním plánování a stavebním řádu (stavební zákon), v platném znění (dále jen „stavební zákon“) a místně příslušný dle ustanovení § 11 odst. 1 písm. b) zákona č. 500/2004 Sb., správní řád, v platném znění, podle ustanovení § 15 odst. 2 stavebního zákona

### s o u h l a s í

s vydáním povolení pro stavbu pod názvem: „**Lutyňka, Bohumín-Nová Ves, řkm 3,071 – 4,459, ochrana obce proti velkým vodám (stavba č. 5725)**“ na pozemcích parcelních čísel 3925/2, 3909, 3908/1, 3928/2, 3923/9, 3924/2, 3926/2, 3927/2, 3923/7, 3923/8 a 3931/4 v katastrálním území Dolní Lutyně, o jejímž umístění rozhodl zdejší stavební úřad územním rozhodnutím dne 8.10.2021 pod čj. OÚDL 2972/2021, spis. zn. S OÚDL 1964/2021/03. Územní rozhodnutí nabylo právní moci dne 11.11.2021.

Tento souhlas podle stavebního zákona nenahrazuje rozhodnutí ani opatření jiných orgánů státní správy, jichž je zapotřebí pro povolení speciální stavby podle zvláštních předpisů.

Beata  
Sokanská

Digitálně podepsal  
Beata Sokanská  
Datum: 2022.11.29  
14:07:12 +01'00'

Ing. Beata Sokanská  
referent stavebního úřadu  
oprávněná úřední osoba



### Doručí se:

Žadatel: (datová schránka)

- Povodí Odry, státní podnik, IČ 70890021, se sídlem Varenská 3101/49, Ostrava-Moravská Ostrava, prostřednictvím zástupce: společnost LINEPLAN s.r.o., IČ 62255860, se sídlem: 28. října 2663/150, Ostrava-Moravská Ostrava



*Třanovského 10, 735 53 Dolní Lutyně*

**LINEPLAN s.r.o.**  
**28.října 2663/150**  
**702 00 Ostrava – Moravská Ostrava**

**Obecní úřad Dolní Lutyně**  
Rozhodnutí nabylo právní  
moci dne

**o povolení kácení dřevin dle § 8, odst. 1,  
zákona č. 114/1992 Sb., o ochraně přírody a krajiny v platném znění**

Obecní úřad v Dolní Lutyni, jako věcně a místně příslušný správní úřad podle § 61 odst.1 písm. a) zákona č. 128/2000 Sb., o obcích a podle § 76 odst. 1 písm. a) zákona č. 114/1992 Sb., o ochraně přírody a krajiny v platném znění, na základě provedeného správního řízení dle § 67 zákona č. 500/2004 Sb. správní řád, podle ustanovení § 8 odst. 1 zákona č. 114/1992 Sb. v platném znění, ve věci kácení stromů

**Výrok 1:** **povoluje**

na základě písemné žádosti ze dne 10.6.2021, podanou společností LINEPLAN s.r.o., 28 října 2663/150, 702 00 Ostrava-Moravská Ostrava, IČ: 62255860, jež zastupuje Povodí Odry, státní podnik, Varenská 3101/49, Moravská Ostrava, 70200 Ostrava, IČ: 70890021, na základě udělené plné moci, ze dne 26.8.2020.

**provedení kácení dřevin rostoucích mimo les dle § 8, odst. 1 zákona č. 114/1992 Sb., o ochraně přírody a krajiny, v platném znění,**

**na parcelách č.:**

**3928/2, vodní plocha, 4247 m<sup>2</sup>,**

**3931/4, trvalý travní porost, 6890 m<sup>2</sup>,**

**3909, ostatní plocha, 20410 m<sup>2</sup>,**

**3925/2, trvalý travní porost, 22405 m<sup>2</sup>,**

**3924/2, trvalý travní porost, 6463 m<sup>2</sup>,**

všechny tyto parcely jsou v **k. ú. Dolní Lutyně** a ve vlastnictví České republiky, kde vykonává správu Povodí Odry, státní podnik, Varenská 3101/49, Moravská Ostrava, 702 00 Ostrava, IČ: 70890021,

**v rozsahu:**

**90 ks dřevin, popis dle tabulky:**



## TABULKA KÁCENÝCH STROMŮ

Číslo stromu	Průměr : 20 cm nad zemí [cm]	Průměr : 130 cm nad zemí [cm]	Obvod : 130 cm nad zemí [cm]	Druh stromu	Č. parcely
1	158	60, 62, 26, 67	188, 195, 82, 210	dub letní	3928/2
2	16	13	41	borovice lesní	3928/2
3	218	78, 92, 61	245, 289, 192	vrba bílá	3931/4
4	38	33	104	dub letní	3928/2
5	84	67	210	topol kanadský	3928/2
6	77	60	210	vrba křehká	3928/2
7	40	38	119	jabloň domácí	3928/2
8	200	50, 32, 29, 11, 59, 63, 54, 36, 23	157, 101, 91, 35, 185, 198, 170, 113, 72	vrba křehká	3928/2
9	18	10, 9	31, 28	trnka obecná	3928/2
10	122	37, 25, 28, 41, 14	116, 79, 88, 129, 44	vrba křehká	3909
11	98	73	229	topol kanadský	3909
12	20	9, 11	28, 35	trnka obecná	3928/2
13	17	15	47	bez černý	3909
14	74	41, 23	129, 72	olše lepkavá	3908/1
15	13	10	31	javor klen	3909
16	50	41	129	olše lepkavá	3909
17	45	30	94	olše lepkavá	3909
18	71	29, 32	91, 101	olše lepkavá	3909
19	92	30, 37	94, 116	olše lepkavá	3909
20	18	12	38	olše lepkavá	3925/2
21	89	30, 24, 29, 13, 12, 13, 16, 22	94, 75, 91, 41, 38, 41, 50, 69	vrba křehká	3909
22	71	60	188	vrba křehká	3909
23	78	51	160	vrba křehká	3909
24	67	19, 26, 10, 19, 5	60, 82, 31, 60, 16	olše lepkavá	3909
25	42	18, 20	57, 63	olše lepkavá	3909
26	79	67	210	vrba křehká	3909
27	20	15	47	olše lepkavá	3909
28	24	18	57	olše lepkavá	3909
29	60	48	151	olše lepkavá	3909
30	28	22	69	olše lepkavá	3909
31	21	17	53	olše lepkavá	3909
32	73	26, 21, 25	82, 66, 79	olše lepkavá	3909
33	59	14, 21, 14	44, 66, 44	olše lepkavá	3909
34	69	53	167	olše lepkavá	3909
35	230	38, 39, 14, 24, 49, 37, 43, 53, 20, 41	119, 123, 44, 75, 154, 116, 135, 167, 63, 129	vrba křehká	3909
36	43	39	123	vrba křehká	3924/2
37	25	24	75	vrba křehká	3924/2
38	36	24	75	vrba křehká	3924/2
39	96	35, 34, 29, 41	110, 107, 91, 129	vrba křehká	3924/2
40	46	37	116	olše lepkavá	3909

**Kácení se povoluje za těchto podmínek:**

1. Vlastníkem parcel je žadatel.
2. Za dodržování bezpečnostních předpisů a úhradu případných škod odpovídá žadatel.
3. Odstranění dřevní hmoty provede žadatel na své náklady.
4. Při kácení nesmí dojít k poškození stávající okolní zeleně.
5. Kácení bude provedeno v období vegetačního klidu **za bezpodmínečného dodržení ustanovení § 5a, ochrana volně žijících ptáků, odst. 1 a odst. 6 zákona č.114/1992 Sb., o ochraně přírody a krajiny, v platném znění, nejpozději však do 31.12.2023.**
6. Nesplněním těchto podmínek se žadatel vystavuje postihu ve smyslu zákona č. 114/1992 Sb., o ochraně přírody a krajiny v platném znění.

**Výrok 2:****ukládá**

žadateli dle § 9 odst.1 zákona č. 114/1992 Sb. o ochraně přírody a krajiny, v platném znění, povinnost provedení náhradní výsadby v celkovém počtu **10 ks** listnatých dřevin, v druhovém složení:

**5 ks Dub letní (*Quercus robur*)**, s obvodem kmínku 12-14 cm,

**5 ks Javor mléč (*Acer platanoides*)**, s obvodem kmínku 12-14 cm,

vše s následnou péčí po dobu 5 let od provedení této náhradní výsadby (odplevelení, zálivka, při neuchycení-uschnutí, okus, zlom, či jiné poškození životaschopnosti sadby proběhne ihned dosadba nová-  
stejný taxon/druh).

Je nutno také všechny tyto dřeviny opatřit kůly s úvazem a zabezpečit proti okusu zvěře.

Náhradní výsadba bude provedena na parcelách ve vlastnictví České republiky, kde vykonává správu Povodí Odry, státní podnik, Varenská 3101/49, Moravská Ostrava, 702 00 Ostrava, IČ: 70890021, podél stavby (dle skutečných podmínek/možností po stavbě). Jsou to parcely s parcelním číslem: 3927/2, trvalý travní porost, 5546 m<sup>2</sup>, 3926/1, trvalý travní porost, 6143 m<sup>2</sup>, 3925/2, trvalý travní porost, 22405 m<sup>2</sup>, 3924/2, trvalý travní porost, 6463 m<sup>2</sup>, k.ú. Dolní Lutyně.

Výsadba bude provedena ihned po ukončení prací na stavbě s výběrem místa tak, aby byly dřeviny perspektivní, splnily estetický a funkční význam dřevin v krajině a rovněž byly vysazeny s ohledem na proveditelnou následnou péči a údržbu vysazených dřevin.

Současně se žadateli stanovuje výše uvedená povinnost pečovat o nově vysazené dřeviny po dobu 5 let ode dne provedení výsadby.

Provedena náhradní výsadba bude předána orgánu ochrany přírody a krajiny (protokol o provedení + fotodokumentace).

Tato výsadba poslouží jako kompenzace za pokácené dřeviny a jako urychlení/doplnění funkčního významu ve VKP (významného krajinného prvku) a dotvoření krajinného rázu.

**Odůvodnění:**

Řízení bylo zahájeno dne 10.6.2021 podáním písemné žádosti LINEPLAN s.r.o., 28 října 2663/150, 702 00 Ostrava-Moravská Ostrava, IČ: 62255860, jenž zastupuje Povodí Odry, státní podnik, Varenská 3101/49, Moravská Ostrava, 70200 Ostrava, IČ: 70890021, na základě udělené plné moci, ze dne 26.8.2020.

Obecní úřad Dolní Lutyně, úsek životního prostředí, nařídil ve výše uvedené věci, dle ustanovení § 8 odst. 1 zákona č. 114/1992 Sb. o ochraně přírody a krajiny, v platném znění, ústní jednání s ohledáním v terénu a projednání této věci podle § 49 zákona č. 500/2004 Sb., správního řádu se všemi účastníky řízení a dotčenými správními orgány, které se uskutečnilo dne 29.6.2021, na místě samém (za ul. Martinovská, od parcely č. 3931/4, Dolní Lutyně 735 53).

#### Popis záměru:

Jedná se o rekonstrukci a revitalizaci vodního díla úpravy toku „Lutyňka, Bohumín - Nová Ves, řkm 3.071 4.459, ochrana obce proti velkým vodám (stavba č. 5725)" (dále jen "záměr") na pozemku parc. č. 3908/1, 3909, 392317, 3923/8, 3923/9, 3924/2, 3925/2, 3926/2, 3927/2, 3928/2, 3931/4 v katastrálním území Dolní Lutyně. U stavebního objektu "SO 01 Rekonstrukce a doplnění PB hráze" se jedná částečně o změnu dokončené stavby (rekonstrukce koryta vodního toku) a částečně o stavbu novou (doplnění hráze). Stavební objekt "SO 02 Revitalizace Lutyňky a nová PB hráz" je v celém rozsahu stavbou novou. Stavební objekty SO 01 a SO 02 jsou stavbou trvalou, jejímž účelem je ochrana před povodněmi, v případě DSO 02.1 revitalizace vodního toku. Stavební objekt "SO 03 Odstranění stavby Úprava Lutyňky" řeší odstranění stavby úpravy vodního toku, tento objekt nebude předmětem rozhodnutí o umístění stavby.

Při hodnocení a posuzování záměru bylo zjištěno:

Předmětné dřeviny se nachází na pozemcích, které lemují vodní tok Lutyňka IDVT 10217302 v k.ú. Dolní Lutyně, zjišťování probíhalo od ul. Martinovská proti směru vodního toku => Bohumín-Dolní Lutyně, s účastníky řízení, tj. pan Martin Boháč, Lineplan s.r.o. a pan Radomír Doležel z Povodí Odry, s.p.

Jedná se o celkem 39 ks (jedno kmenných) listnatých dřevin a 1 kusu jehličnanu-borovice (ve výčtu více kmenů je to celkem 89 ks) rostoucích dřevin, které rostou v různých místech náspu podél vodního toku a také v místech plánovaných/budovaných protipovodňových opatření (staveb). Na toto plánované protipovodňové opatření byl vypracován dendrologický průzkum s inventarizací dřevin již v roce 2014, a to panem Mgr. Radimem Kočvarou, Záříčí 92, 768 11 Chropyně, IČ: 73068021. Od této inventarizace již proběhlo na dřevinách povícero změn. Tyto změny se týkají jak celkového počtu požadovaných dřevin ke kácení (nyní je jich méně) související se stavbou, tak stavem dřevin, kdy za předchozí léta došlo k výlamům a vývrátům u některých kusů (hlavně u vrb, u jednoho z topolů a u čtyř olší). Zdravotní stav je tedy u těchto dřevin zhoršený. Všechny předmětné dřeviny jsou dospělé dřeviny. Dřeviny tvoří břehový porost a tvoří VKP (významný krajinný prvek) vodního toku Lutyňka, čímž vytváří celkovou společenskou funkci dřevin => soubor funkcí dřeviny ovlivňujících životní prostředí člověka, jako je snižování prašnosti, tlumení hluku či zlepšování mikroklimatu; mezi tyto společenské funkce patří také funkce estetická, včetně působení dřevin na krajinný ráz a ráz urbanizovaného prostředí, dřevin v krajině (dle ZOPK).

Pro tento zásah do VKP byl požádán kompetentní orgán ochrany přírody a krajiny (ORP Bohumín) o vydání závazného stanoviska k tomuto zásahu. V tomto souhlasném stanovisku ze dne 16.2.2021, pod Čj.: MUBO/00343/2021/01/ŽPS/Ba, byly hájeny veřejné zájmy dle § 77 odst.1 písm. a) zákona č. 114/1992 Sb., o ochraně přírody a krajiny, ve znění pozdějších předpisů, které jsou tímto záměrem dotčeny=> bez připomínek. Z hlediska zásahu do VKP vodního toku Lutyňka tímto záměrem (v předloženém návrhu) a realizací nedojde k ohrožení, oslabení nebo znemožnění obnovy ekologicko-stabilizační funkce.

Ochrana před velkými vodami v daném území je nezbytná a potřebná a mírné oslabení estetického a funkčního významu bude malé a dočasné. Nově vybudovaným povodňovým opatřením na ochranu proti velkým vodám, dojde k ochranně domů a pozemků nejen v katastru obce Dolní Lutyně, ale také v k.ú.

Čj.: OÚDL 1726/2021

Bohumín-část Nová Ves. V celém tomto území je velmi vysoká nejen hladina podzemních vod, ale také velmi často dochází k přeplnění a vybití koryt vodních toků (Lutyňka a její přítoky Skřečošský potok, Flakůvka - k.ú. Bohumín). Toto se děje nejen při dlouhodobých srážkách, ale i po vydatných jednodenních deštích/průtržích. Parcely a sklepy domů potom často vysychají i několik měsíců a poté přijdou srážky nové. Proto toto nově vybudované opatření „ochrana obce proti velkým vodám“, je velmi žádoucí (ve veřejném zájmu). Cílem tohoto rozhodnutí není popis stavu jednotlivých dřevin a určení náhradní výsadby, ale opravdové posouzení vlivu této stavby pro obyvatele. VKP se časem plně obnoví a dotvoří tak stavbou lehce narušený krajinný ráz. Stavba bude provedena novým náspem, který může být využíván pro pěší, nebo cyklisty. Po vybudování a ukončení stavby bude vhodné provést drobnou náhradní výsadbu, podél nového náspu (pouze v místech která budou vhodná na údržbu a nebudou zaplavena), tak aby dotvořily/podtrhly celkový obraz krajiny daného místa a vymazali rychlý přechod holých míst a stavby. Takto určená náhradní výsadba je velmi symbolická. Není účelné za veřejně prospěšnou stavbu ukládat velké kompenzace. Krajina si vytvoří vše potřebné k obnově svého funkčního a estetického významu a dotvoří přirozený VKP. Bude ji to sice trvat pět a více let, ale výsledek bude co nejvíce „přírodní“ a ujmou se hlavně místně odolné keře a dřeviny.

Pokácením těchto dřevin dojde k určitému narušení funkčního a estetického významu dřevin v krajině jako celku, i k mírné odchylce na vizuálním vzhledu významného vlivu na krajinný ráz daného místa, kulturní a historickou charakteristiku místa podle § 12 zákona č. 114/1992 o ochraně přírody a krajiny v platném znění.

Náhradní výsadba je za tyto pokácené dřeviny stanovena menší, a to jak z důvodů prostoru, životnosti, tak údržby. Cílem není rychlost a „násilná a početná“ výsadba za každou cenu, ale pozvolný návrat k původním keřům a dřevinám, které se v místě samy ujmou.

Z těchto výše uvedených důvodů bylo rozhodnuto tak, jak je uvedeno ve Výrocích tohoto rozhodnutí.

Porušením podmínek uložených ve výrocích tohoto rozhodnutí se žadatel vystavuje postihu ve smyslu tohoto zákona.

### **Poučení o odvolání:**

Proti tomuto rozhodnutí může účastník řízení podat podle § 81 a § 83 odst. 1 zákona č. 500/2004 Sb., správní řád, ve znění pozdějších předpisů, odvolání, ve kterém se uvede, v jakém rozsahu se rozhodnutí napadá a dále namítaný rozpor s právními předpisy nebo nesprávností rozhodnutí nebo řízení, jež mu předcházelo, ve lhůtě do 15. dnů ode dne doručení tohoto rozhodnutí ke Krajskému úřadu Moravskoslezského kraje, odboru životního prostředí, podáním učiněným u Obecního úřadu v Dolní Lutyni, odboru životního prostředí. Odvolání se podává s potřebným počtem stejnopisů tak, aby jeden stejnopis zůstal správnímu orgánu a aby každý účastník dostal jeden stejnopis. Nepodá-li účastník potřebný počet stejnopisů, vyhotoví je na jeho náklady Obecní úřad v Dolní Lutyni, odbor životního prostředí.

Podané odvolání má v souladu s ustanovením § 85 odst. 1 správního řádu odkladný účinek. Odvolání jen proti odůvodnění rozhodnutí je nepřipustné.



**Lucie Gorgolová**  
**úsek životního prostředí**  
**oprávněná úřední osoba**



**Doručí se:**

(Účastníci řízení):

- LINEPLAN s.r.o., 28 října 2663/150, 702 00 Ostrava-Moravská Ostrava, IČ: 62255860 (datová schránka – y5ain84)
- Povodí Odry, státní podnik, Varenská 3101/49, Moravská Ostrava, 70200 Ostrava (na vědomí)

Obecní úřad Dolní Lutyně, Třanovského 10, 735 53 Dolní Lutyně

## **PROTOKOL**

**z ústního jednání s ohledáním v terénu**

sepsaný dne 16.11.2022, jednání bylo zahájeno v .....<sup>10:00</sup> hodin

**Přítomni:**

za Obecní úřad Dolní Lutyně: **Lucie Gorgolová, úsek životního prostředí**

za účastníky řízení: **Radomír Doležel, Povodí Odry, státní podnik, investiční referent**

**Věc: Stavba protipovodňových opatření „Lutyňka, Bohumín-Nová Ves, řkm 3.071 - 4.459, ochrana obce proti velkým vodám (stavba č. 5725)“ a**

**Souhlas s požadavkem na doplnění náhradní výsadby pro stavbu č. „5725“, bez obnovy řízení.**

Popis situace:

**Předmětem jednání bylo znovu prošetření místa realizace plánované stavby, pro kterou bylo vydáno obecním úřadem Dolní Lutyně rozhodnutí o povolení kácení dřevin rostoucích mimo les pod Č.j.: OÚDL 1726/202, ze dne 2.7.2021, dle § 8, odst. 6 zákona č. 114/1992 Sb., o ochraně přírody a krajiny, v platném znění,**

Dotčené parcely č.:

**3928/2, vodní plocha, 4247 m<sup>2</sup>,**

**3931/4, trvalý travní porost, 6890 m<sup>2</sup>,**

**3909, ostatní plocha, 20410 m<sup>2</sup>,**

**3925/2, trvalý travní porost, 22405 m<sup>2</sup>,**

**3924/2, trvalý travní porost, 6463 m<sup>2</sup>,**

všechny tyto parcely jsou v **k. ú. Dolní Lutyně** a ve vlastnictví České republiky, kde vykonává správu Povodí Odry, státní podnik, Varenská 3101/49, Moravská Ostrava, 702 00 Ostrava, IČ: 70890021,

**kácení bylo povoleno v rozsahu:**

**90 ks dřevin, popis dle tabulky:**

TABULKA KÁCENÝCH STROMŮ

Číslo stromu	Průměr : 20 cm nad zemí [cm]	Průměr : 130 cm nad zemí [cm]	Obvod : 130 cm nad zemí [cm]	Druh stromu	Č. parcely
1	158	60, 62, 26, 67	188, 195, 82, 210	dub letní	3928/2
2	16	13	41	borovice lesní	3928/2
3	218	78, 92, 61	245, 289, 192	vrba bílá	3931/4
4	38	33	104	dub letní	3928/2
5	84	67	210	topol kanadský	3928/2
6	77	60	210	vrba křehká	3928/2
7	40	38	119	jabloň domácí	3928/2
8	200	50, 32, 29, 11, 59, 63, 54, 36, 23	157, 101, 91, 35, 185, 198, 170, 113, 72	vrba křehká	3928/2
9	18	10, 9	31, 28	trnka obecná	3928/2
10	122	37, 25, 28, 41, 14	116, 79, 88, 129, 44	vrba křehká	3909
11	98	73	229	topol kanadský	3909
12	20	9, 11	28, 35	trnka obecná	3928/2
13	17	15	47	bez černý	3909
14	74	41, 23	129, 72	olše lepkavá	3908/1
15	13	10	31	javor klen	3909
16	50	41	129	olše lepkavá	3909
17	45	30	94	olše lepkavá	3909
18	71	29, 32	91, 101	olše lepkavá	3909
19	92	30, 37	94, 116	olše lepkavá	3909
20	18	12	38	olše lepkavá	3925/2
21	89	30, 24, 29, 13, 12, 13, 16, 22	94, 75, 91, 41, 38, 41, 50, 69	vrba křehká	3909
22	71	60	188	vrba křehká	3909
23	78	51	160	vrba křehká	3909
24	67	19, 26, 10, 19, 5	60, 82, 31, 60, 16	olše lepkavá	3909
25	42	18, 20	57, 63	olše lepkavá	3909
26	79	67	210	vrba křehká	3909
27	20	15	47	olše lepkavá	3909
28	24	18	57	olše lepkavá	3909
29	60	48	151	olše lepkavá	3909
30	28	22	69	olše lepkavá	3909
31	21	17	53	olše lepkavá	3909
32	73	26, 21, 25	82, 66, 79	olše lepkavá	3909
33	59	14, 21, 14	44, 66, 44	olše lepkavá	3909
34	69	53	167	olše lepkavá	3909
35	230	38, 39, 14, 24, 49, 37, 43, 53, 20, 41	119, 123, 44, 75, 154, 116, 135, 167, 63, 129	vrba křehká	3909
36	43	39	123	vrba křehká	3924/2
37	25	24	75	vrba křehká	3924/2
38	36	24	75	vrba křehká	3924/2
39	96	35, 34, 29, 41	110, 107, 91, 129	vrba křehká	3924/2
40	46	37	116	olše lepkavá	3909

**Žadateli byla uložena v tomto rozhodnutí náhradní výsadba** dle § 9 odst.1 zákona č. 114/1992 Sb. o ochraně přírody a krajiny, v platném znění, povinnost provedení náhradní výsadby v celkovém počtu **10 ks** listnatých dřevin, v druhovém složení:

**-5 ks Dub letní (*Quercus robur*)**, s obvodem kmínku 12-14 cm,

**-5 ks Javor mlč (*Acer platanoides*)**, s obvodem kmínku 12-14 cm,

vše s následnou péčí po dobu 5 let od provedení této náhradní výsadby (odplevelení, záливka, Náhradní výsadba bude provedena na parcelách ve vlastnictví České republiky, kde vykonává správu Povodí Odry, státní podnik, Varenská 3101/49, Moravská Ostrava, 702 00 Ostrava, IČ: 70890021, podél stavby (dle skutečných podmínek/možností po stavbě). Jsou to parcely s parcelním číslem:

3927/2, trvalý travní porost, 5546 m<sup>2</sup>, 3926/1, trvalý travní porost, 6143 m<sup>2</sup>, 3925/2, trvalý travní porost, 22405 m<sup>2</sup>, 3924/2, trvalý travní porost, 6463 m<sup>2</sup>, k.ú. Dolní Lutyně.

**Výsadba bude provedena ihned po ukončení prací na stavbě s výběrem místa tak, aby byly dřeviny perspektivní, splnily estetický a funkční význam dřevin v krajině a rovněž byly vysazeny s ohledem na proveditelnou následnou péči a údržbu vysazených dřevin.**

Současně se žadateli stanovila povinnost pečovat o nově vysazené dřeviny po dobu 5 let ode dne provedení výsadby.

Provedena náhradní výsadba bude předána orgánu ochrany přírody a krajiny (protokol o provedení + fotodokumentace).

Tato výsadba poslouží jako kompenzace za pokácené dřeviny a jako urychlení/doplnění funkčního významu ve VKP (významného krajinného prvku) a dotvoření krajinného rázu.

Při procházení daného místa s nadřízeným orgánem bylo zjištěno, že na výše uvedených parcelách a daných plochách jsou vhodná místa pro dosazení většího počtu dřevin, než bylo uloženo obecním úřadem Dolní Lutyně v Rozhodnutí Č.j.: **OÚDL 1726/202**.

Jednalo by se o dřeviny v různorodé druhové skladbě, která by zvýšila celkovou druhovou rozmanitost dané lokality, což je uvedeno/doporučeno i v aktualizaci biologického průzkumu z 15.12.2020 od Mgr. Radima Kočvary (Autorizovaná osoba podle § 45i zákona ČNR č. 114/1992 Sb. pro účely biologického hodnocení).

Z tohoto důvodu bylo svoláno ústní jednání, které je o souhlasu s provedením a navýšením výsadby/počtu dřevin po ukončení stavby č. „5725“.

**Jedná se dohodu o doplnění/ dosazení celkem 20 ks dřevin (které nebyly zmíněny ve výše zmíněném rozhodnutí):**

- **10 ks olše lepkavá (nebo olše šedá)** - výsadba bude soustředěna především kolem nového revitalizovaného koryta, kde by se hodily i druhy do vlčích stanovišť,

- **5 ks lípa srdčitá,**

- **5 ks jilm drsný,**

Výsadba by byla vysazená ve stejné době a za podmínek, jako určená náhradní výsadba v rozhodnutí č.j.: **OÚDL 1726/202**,

Souhlasem/dohodou s provedením této dodatečné výsadby předejdeme znovuzahájení celého procesního řízení a vydání opravného rozhodnutí, nových koordinovaných stanovisek, územního řízení apod., které by zpomalilo povolování stavby a zahájení stavby. (dané rozhodnutí by nebylo platné).

**Ukončeno a přečteno:** .....

**Souhlas (ano/ne):**

ANO

**Podpisy přítomných:**

*[Podpis]*

*[Podpis]*  
**OBECNÍ ÚŘAD**  
 Trávnického 10  
 735 53 Dolní Lutyně



# OBECNÍ ÚŘAD DOLNÍ LUTYNĚ

## Stavební úřad

Třanovského 10, 735 53 Dolní Lutyně

Váš dopis

zn:

Ze dne:

Spis zn.: S OÚDL 1964/2021/03

čj.: OÚDL 2972/2021

Vyřizuje: Ing. Beata Sokanská

Tel.: 552 301 299

E-mail: sokanska@dolnilutyně.org

Datum: 8.10.2021

„dle rozdělovníku“

datová  
schránka

<b>LP</b>	<b>LINEPLAN s.r.o.</b> projektová činnost ve výstavbě
11-10-2021	
ZAKÁZKA č.:	

## VEŘEJNÁ VYHLÁŠKA

## ÚZEMNÍ ROZHODNUTÍ

Obecní úřad Dolní Lutyně, jako stavební úřad věcně příslušný podle ustanovení § 13 odst. 1 písm. e) zákona č. 183/2006 Sb., o územním plánování a stavebním řádu (stavební zákon), ve znění pozdějších předpisů (dále jen „stavební zákon“) a místně příslušný dle ustanovení § 11 odst. 1 písm. b) zákona č. 500/2004 Sb., správní řád, v platném znění (dále jen „správní řád“), ve znění pozdějších předpisů, posoudil podle ustanovení § 84 až 90 stavebního zákona žádost o vydání rozhodnutí o umístění stavby pod názvem: „Lutyňka, Bohumín-Nová Ves, řkm 3,071 – 4,459, ochrana obce proti velkým vodám (stavba č. 5725)“ na pozemcích parcelních čísel 3925/2, 3909, 3908/1, 3928/2, 3923/9, 3924/2, 3926/2, 3927/2, 3923/7, 3923/8 a 3931/4 v katastrálním území Dolní Lutyně, kterou dne 7.7.2021 podalo Povodí Odry, státní podnik, IČ 70890021, se sídlem Varenská 3101/49, Ostrava-Moravská Ostrava, zastoupena na základě plné moci společností LINEPLAN s.r.o., IČ 62255860, se sídlem: 28. října 2663/150, Ostrava-Moravská Ostrava (dále jen „žadatel“) a na základě tohoto posouzení vydává podle ustanovení § 79 a 92 stavebního zákona a § 9 vyhlášky č. 503/2006 Sb., o podrobnější úpravě územního rozhodování, územního opatření a stavebního řádu, ve znění pozdějších předpisů,

### rozhodnutí o umístění stavby

pod názvem: „Lutyňka, Bohumín-Nová Ves, řkm 3,071 – 4,459, ochrana obce proti velkým vodám (stavba č. 5725)“ na pozemcích parcelních čísel 3925/2, 3909, 3908/1, 3928/2, 3923/9, 3924/2, 3926/2, 3927/2, 3923/7, 3923/8 a 3931/4 v katastrálním území Dolní Lutyně.

#### Popis stavby:

Jedná se především o protipovodňovou ochranu zástavby města Bohumína-Nové Vsi, údržbu koryta Lutyňky, stabilizaci břehů a revitalizaci koryta vodního toku Lutyňka v úseku km 3,071 – 4,459. V rámci dokumentace jsou řešeny 2 úseky Lutyňky, a to v km 3,071 – 3,340 (SO 01) a v km 3,340 – 4,455 (SO 02). Celková délka dotčeného úseku je cca 1338 m (vztaženo ke staničení stávajícího koryta Lutyňky), navrhovaná hráz (DSO 02.2) je délky 1085 m, max. výška hráze je cca 1,90 m. Koruna hráze je zpevněná v šířce 3,00 m.

Rozdělení stavby na stavební objekty:

**SO 01 Rekonstrukce a doplnění pravobřežní hráze** - v rámci tohoto stavebního objektu je řešen spodní úsek Lutyňky v blízkosti zástavby v Bohumině Nové Vsi. Návrh záměru zahrnuje úsek nové ochranné hráze, rekonstrukci stávajícího břehu koryta, realizaci „škrťacího“ objektu, přeprofilování koryta a zajištění stability svahu pravého břehu kamennou rovinou.

Nová pravobřežní hráz v úseku km 3.071 – 3.125

Účelem je navázání stávajícího břehu Lutyňky do zvýšeného terénu, kterým je sjezd z komunikace na ul. Martinovská. Násyp hráze bude veden v souběhu s komunikací za stromovou alejí. Hráz je navržena zemní, sypaná, homogenní, s korunou o šířce 3,0 m a sklony svahů na návodní straně 1:2, na vzdušné straně 1:2,5.

Rekonstrukce pravého břehu na novou hráz v km 3.125 – 3.340

Jedná se o rekonstrukci stávajícího pravého břehu tak, aby vyhověl normovým požadavkům na protipovodňovou hráz. Hráz je navržena zemní, sypaná, s korunou o šířce 3,0 m a sklony svahů na návodní straně 1:1,3, na vzdušné straně 1:3. Na obou koncích bude navazovat na novou hráz – na západním konci na hráz v úseku km 3.071 – 3.125, na východním konci na hráz navrženou v rámci SO 02.

Úprava a přeprofilování koryta v km 3.116 – 3.340

Návrh obsahuje úpravu koryta do tvaru jednoduchého lichoběžníku, se šířkou ve dně 1,2 - 1,4 m a sklony svahů cca 1:1,3. Ze dna a svahů budou odstraněny nánosy, levý svah budou odstraněny nánosy, levý svah bude po úpravě zatravněn. Pravý svah bude do výšky 1,2 m ode dna koryta opevněn kamennou rovinou v tl. 0,3 m.

„Škrťací“ profil v km 3.320 – 3.330

Jedná se o návrh opevnění koryta kamennou rovinou na délce 10 m, za účelem omezení povodňových průtoků do níže položeného úseku Lutyňky.

**SO 02 Revitalizace Lutyňky (DSO 02.1) a nová pravobřežní hráz (DSO 02.2)** – jedná se o nový záměr revitalizačního charakteru. Koryto Lutyňky bude přeloženo do inundace, kde bude ponecháno samovolnému vývoji, tzn., že bude nadále spravováno v režimu přirozeného vodního toku. Zároveň bude vybudována nová pravobřežní hráz, která zabezpečí dosavadní úroveň povodňové ochrany přilehlého území (k vybřežování bude docházet cca od  $Q = 7,5 \text{ m}^3/\text{s}$ ). Při vyšších průtocích bude tato hráz v místě k tomu určeném přelévána a tím bude docházet k odlehčení průtoku v Lutyňce.

**DSO 02.1 Revitalizace Lutyňky**

- iniciační kyneta v úseku km 3.340 – 4.455, včetně napojení na stávající koryto

Účelem návrhu je přeložení kynety Lutyňky do stávajícího inundačního území, které je vůči stávajícímu dnu koryta níže, v průměru o 0,2 m. Kyneta bude přeložena do prostoru mezi původním korytem a novou pravobřežní hrází, která je navržena jako odsazená do vzdálenosti cca 20 m od původního pravého břehu.

Koryto bude stabilizováno, resp. částečně opevněno, pouze v několika místech:

- v úseku řkm 3.340 – 3.392 bude opevněn pravý svah kynety kamennou rovinou, účelem je ochrana nové hráze v konkávním oblouku
- v úseku řkm 3.798 bude stabilizováno místo odtoku z průtočné tůně pomocí stabilizačního prahu, který bude v šířce 12 m proveden z kamenného záhozu s urovnaným licem
- v úseku řkm 4.418 – 4.455 bude opevněn pravý svah kynety kamennou rovinou, účelem je ochrana nové hráze v konkávním oblouku
- v úseku řkm 4.441 – 4.455 bude opevněn levý svah kynety kamennou rovinou, účelem je ochrana nové hráze v ostrém konkávním oblouku

- průtočná tůň v úseku km 3.815 – 4.085

Průtočná tůň, resp. zemník, bude mít půdorysně nepravidelný tvar a bude podélně rozdělen do dvou zhruba stejně velkých částí.



**DSO 02.2 - Nová pravobřežní hráz**

Nově navržená ochranná hráz na spodním konci navazuje na hráz, resp. na rekonstruovaný břeh, který je předmětem SO 01. Na horním konci je hráz zavázána do násypu nájezdu k bývalému mostu, kde je dále umožněn přejezd na rekonstruovaný pravý břeh. Hráz má samostatné staničení v ose, přičemž km 0.000 odpovídá místu napojení do násypu komunikace na ul. Martinovská v Bohumíně-Nové Vsi, což je předmětem SO 01. V rámci SO 02 má navržená hráz staničení 0.268 – 1.353. Délka hráze je tedy 1085 m. Hráz je navržena zemní, sypaná, homogenní, s korunou o šířce 3,0 m a sklony svahů na návodní straně 1:2,5, na vzdušné straně 1:3.

Výška hráze a kóta koruny v jednotlivých úsecích:

- v úseku km 0.268 – 0.275 je koruna navržena na kótě 200.40 m n.m.
- v úseku km 0.275 – 0.300 je navrženo postupné snížení koruny na kótu 200.10 m n.m.
- v úseku km 0.300 – 0.600 je navržena vodorovná koruna hráze s kótou 200.10 m n.m., jedná se o úsek hráze určený k přelévání při průtoku vyšším než návrhovém
- v úseku km 0.600 – 0.625 je navrženo zvýšení koruny hráze z kóty 200.10 m n.m. na kótu 200.40 m n.m.
- v úseku km 0.625 – 1.310 se koruna hráze lineárně zvyšuje z kóty 200.40 m n.m. na kótu 200.90 m n.m.
- v úseku km 1.310 – 1.340 se koruna hráze lineárně zvyšuje z kóty 200.90 m n.m. na kótu 201.11 m n.m.
- v úseku km 1.340 – 1.353 koruna hráze vodorovná k

Vůči terénu se výška hráze pohybuje většinou v rozmezí 1,8 – 1,0 m.

Součástí dokumentace pro územní řízení je i stavební objekt SO 03 - Odstranění stavby „Úprava Lutyňky“, který není předmětem územního řízení.

Další podrobnosti jsou patrné z ověřené dokumentace stavby.

Katastrální území, parcelní čísla a druh pozemků dle katastru nemovitostí, na nichž má být stavební záměr uskutečněn:

Katastrální území Dolní Lutyně, pozemky parcelních čísel 3925/2 (trvalý travní porost), 3909 (ostatní plocha), 3908/1 (vodní plocha), 3928/2 (vodní plocha), 3923/9 (vodní plocha), 3924/2 (trvalý travní porost), 3926/2 (trvalý travní porost), 3927/2 (trvalý travní porost), 3923/7 (vodní plocha), 3923/8 (vodní plocha) a 3931/4 (trvalý travní porost) v katastrálním území Dolní Lutyně.

Vymezení území dotčeného vlivy stavby:

Území dotčené vlivy stavby je dle dokumentace pro územní řízení vymezeno pozemky parcelních čísel 3925/2, 3909, 3908/1, 3928/2, 3923/9, 3924/2, 3926/2, 3927/2, 3923/7, 3923/8 a 3931/4 v katastrálním území Dolní Lutyně, na kterých bude stavba umístěna a pozemky parcelních čísel 3926/1, 3924/1, 3923/1, 3925/1 a 3927/1 v katastrálním území Dolní Lutyně, které budou dotčeny pouze dočasně zařízením staveniště.

**Pro umístění stavby se stanoví tyto podmínky:**

1. Stavba bude situována na pozemcích parc. č. 3925/2, 3909, 3908/1, 3928/2, 3923/9, 3924/2, 3926/2, 3927/2, 3923/7, 3923/8 a 3931/4 v katastrálním území Dolní Lutyně, tak jak je zakresleno v situačním výkrese širších vztahů v měř. 1:10000, který ověřil Ing. Marek Boháč, autorizovaný inženýr pro vodohospodářské stavby, ČKAIT 1102329, kde je umístění souboru staveb okótováno, a který je nedílnou součástí tohoto rozhodnutí.

2. Pro uskutečnění umísťované stavby se současně jako stavební pozemek vymezuje část pozemků parcelních čísel 3925/2 (trvalý travní porost), 3909 (ostatní plocha), 3908/1 (vodní plocha), 3928/2 (vodní plocha), 3923/9 (vodní plocha), 3924/2 (trvalý travní porost), 3926/2 (trvalý travní porost), 3927/2 (trvalý travní porost), 3923/7 (vodní plocha), 3923/8 (vodní plocha) a 3931/4 (trvalý travní porost) v katastrálním území Dolní Lutyně tak, jak je zakresleno v katastrálním situačním výkrese v měř. 1:2000, který ověřil Ing. Marek Boháč, autorizovaný inženýr pro vodohospodářské stavby, ČKAIT 1102329.
3. Případné změny nesmí být provedeny bez předchozího projednání u stavebního úřadu.
4. Projektová dokumentace stavby bude vypracována oprávněnou osobou.

Účastník řízení podle ustanovení § 27 odst. 1 písm. a) správního řádu:

- Povodí Odry, státní podnik, IČ 70890021, se sídlem Varenská 3101/49, Ostrava-Moravská Ostrava

### Odůvodnění

Dne 7.7.2021 podalo Povodí Odry, státní podnik, IČ 70890021, se sídlem Varenská 3101/49, Ostrava-Moravská Ostrava, zastoupena na základě plné moci společnosti LINEPLAN s r.o., IČ 62255860, se sídlem: 28. října 2663/150, Ostrava-Moravská Ostrava žádost o územní rozhodnutí pro stavbu pod názvem: „Lutyňka, Bohumín-Nová Ves, řkm 3,071 – 4,459, ochrana obce proti velkým vodám (stavba č. 5725)“ na pozemcích parcelních čísel 3925/2, 3909, 3908/1, 3928/2, 3923/9, 3924/2, 3926/2, 3927/2, 3923/7, 3923/8 a 3931/4 v katastrálním území Dolní Lutyně. Územní řízení bylo zahájeno dnem podání žádosti o územní rozhodnutí.

Stavební úřad opatřením ze dne 2.8.2021 oznámil podle ustanovení § 87 odst. 1 stavebního zákona zahájení územního řízení dotčeným orgánům a známým účastníkům řízení. Jelikož stavebnímu úřadu byly dobře známy poměry staveniště a žádost poskytovala dostatečné podklady pro posouzení umístění navrhovaného záměru, upustil stavební úřad od ústního jednání a ohledání na místě podle ustanovení § 87 odst. 1 stavebního zákona a pro uplatnění závazných stanovisek dotčených orgánů a námitek účastníků řízení stanovil lhůtu 15 dnů ode dne doručení oznámení o zahájení územního řízení. Zároveň dotčené orgány a účastníky řízení upozornil, že k později uplatněným závazným stanoviskům a námitkám nebude přihlédnuto.

Současně s oznámením o zahájení řízení dle ustanovení § 36 odst. 3 správního řádu oznámil stavební úřad možnost vyjádřit se k podkladům rozhodnutí v době od 16. do 20. dne ode dne doručení oznámení.

Okruh účastníků územního řízení upravuje ustanovení § 85 stavebního zákona, kterými jsou žadatel, obec, vlastník pozemku nebo stavby nebo ten, kdo má jiné věcné právo, osoby, jejichž vlastnické nebo jiné věcné právo k sousedním pozemkům nebo stavbám na nich může být územním rozhodnutím přímo dotčeno.

O zahájení územního řízení byli obeznámeni následující účastníci řízení:

- podle ustanovení § 85 odst. 1, písm. a) a b) stavebního zákona (v daném případě toto právní postavení přísluší žadateli a obci, na jejímž území má být požadovaný záměr uskutečněn):
  - Povodí Odry, státní podnik, IČ 70890021, se sídlem Varenská 3101/49, Ostrava-Moravská Ostrava
  - Obec Dolní Lutyně, Třanovského 10, Dolní Lutyně



- podle ustanovení § 85 odst. 2. písm. a) stavebního zákona (v daném případě toto právní postavení přísluší vlastníkovu pozemku nebo stavby, na kterých má být požadovaný záměr uskutečněn, není-li sám žadatelem, nebo ten, kdo má jiné věcné právo k tomuto pozemku nebo stavbě):
  - Obec Dolní Lutyně, Třanovského 10, Dolní Lutyně
  - Tomáš Kusák, Dolní Marklovice 152, 735 72 Petrovice u Karviné
  - Státní pozemkový úřad, Husinecká 1024/11a, 130 00 Praha-Žižkov
  - Český rybářský svaz, územní svaz pro Severní Moravu a Slezsko, Jahnova 14, 709 00 Ostrava-Mariánské Hory
  - Lesy České republiky, s.p., lesní správa Opava, Stará silnice 1872/4, 746 01 Opava-předměstí
  - Severomoravské vodovody a kanalizace Ostrava a.s., 28.října 169, 709 45 Ostrava-Mariánské Hory
  - GasNet Služby, s.r.o., Plynárenská č.p. 499/1, 602 00 Brno-Zábřovice
  - ČEZ Distribuce, a. s., Teplická č.p. 874/8, Děčín IV-Podmokly, 405 02 Děčín 2
- podle ustanovení § 85 odst. 2. písm. b) stavebního zákona (v daném případě toto právní postavení přísluší osobám, jejichž vlastnické nebo jiné věcné právo k sousedním stavbám anebo sousedním pozemkům nebo stavbám na nich může být územním rozhodnutím přímo dotčeno):
  - parc. č. 3953, 3940, 3932/1, 3932/2, 3932/3, 3933, 3934/5, 3934/1, 3934/2, 3934/4, 3935, 3920/1, 3929, 3930, 3931/2, 3931/3, 3941/1, 3941/3, 3941/2, 4331, 3919, 3900/2, 3928/1, 3922, 3942, 3964/1, 3968, 4010/1, 4012/1 a 3958/1 v katastrálním území Dolní Lutyně a parc. č. 2001, 2002/1, 2002/2, 2003, 2006, 2007, 2019, 2248/2, 2008, 2013, 2014/1, 2014/2, 2015, 2016/1, 2017/2, 2005, 2012/1, 2016/2, 2017/1, 2018, 2246, 2247 a 2418/3 v katastrálním území Skřečůň

Vlastnická práva k dotčeným pozemkům byla prokázána doložením výpisů z katastru nemovitostí, evidované u Katastrálního úřadu v Karviné.

Pozemky parc. č. 3926/1, 3924/1, 3923/1, 3925/1 a 3927/1 žadatel nevlastní, ale doložil v souladu s ustanovením § 86 odst. 2, písm. a) stavebního zákona souhlas k umístění stavebního záměru podle § 184a stavebního zákona.

K žádosti o vydání rozhodnutí o umístění stavby byly přiloženy následující doklady:

- plná moc společnosti Povodí Odry, státní podnik pro společnost LINEPLAN s r.o., podepsané dne 25.8.2020
- dokumentace pro územní rozhodnutí z 12/2020, kterou zpracoval Ing. Marek Boháč, autorizovaný inženýr pro vodohospodářské stavby, autorizace ČKAIT 1102329
- souhlasné závazné stanovisko Hasičského záchranného sboru Moravskoslezského kraje, územní odbor Karviná, ze dne 22.1.2021, čj. HSOS-132-2/2021; *bez podmínek*
- sdělení Krajské hygienické stanice Moravskoslezského kraje, se sídlem v Ostravě, ze dne 25.1.2021, čj. KHSMS 372/2021/KA/HOK; *nedotčený správní úřad*
- sdělení k žádosti o vydání závazného stanoviska k umístění stavby v chráněném ložiskovém území, které vydal Krajský úřad Moravskoslezského kraje, odbor životního prostředí a zemědělství dne 8.1.2021 čj. MSK 490/2021; *bez podmínek*
- stanovisko a sdělení k záměru „Lutyňka, Bohumín-Nová Ves, řkm 3,071-4,459, ochrana obce proti velkým vodám (stavba č. 5725)“, které vydal Krajský úřad Moravskoslezského kraje, odbor životního prostředí a zemědělství dne 19.1.2021 čj. MSK 495/2021; *bez podmínek*
- rozhodnutí o povolení výjimky ze zákazu škodlivého zásahu do přirozeného vývoje ze zvlášť chráněných druhů živočichů, které vydal Krajský úřad Moravskoslezského kraje, odbor životního prostředí a zemědělství dne 5.2.2021, čj. MSK 484/2021

- závazné stanovisko – souhlas k odnětí půdy ze zemědělského půdního fondu (ZPF), které vydal Krajský úřad Moravskoslezského kraje, odbor životního prostředí a zemědělství dne 8.6.2021, č.j. MSK 73447/2021; *souhlas s trvalým odnětím 4,2009 ha půdy ze ZPF z pozemků parc. č. 3925/2, 3924/2, 3926/2, 3927/2 a 3931/4 (část) v katastrálním území Dolní Lutyně, požadavky nebyly zapracovány do podmínek tohoto rozhodnutí, vzhledem ke skutečnosti, že se jedná o podmínky pro povolení a provedení stavby, které nemají vliv na umístění stavby a je možno je uplatnit ve stavebním řízení a dále o podmínky informativního charakteru, které řeší příslušný právní předpis*
- koordinované závazné stanovisko dotčených orgánů Městského úřadu Bohumín, které vydal Městský úřad Bohumín, odbor stavební dne 19.2.2021 pod zn. MUBO/00343/2021/STAV/KUK; *bez podmínek*
- závazná stanoviska vydaná Městským úřadem Bohumín, odborem životního prostředí a služeb dne 16.2.2021, zn. MUBO/00343/2021/01/ŽPS/BA
  - z hlediska zákona č. 114/1992 Sb., o ochraně přírody a krajiny, ve znění pozdějších předpisů; *bez podmínek*
  - z hlediska zákona č. 541/2020 Sb., o odpadech, ve znění pozdějších předpisů; *bez podmínek*
  - z hlediska zákona č. 289/1995 Sb., o lesích a o změně a doplnění některých zákonů (lesní zákon), ve znění pozdějších předpisů; *bez podmínek*
  - z hlediska zákona č. 334/1992 Sb., o ochraně zemědělského půdního fondu, ve znění pozdějších předpisů; *bez podmínek*
  - z hlediska zákona č. 254/2001 Sb., o vodách a o změně některých zákonů, ve znění pozdějších předpisů; *bez podmínek*
- závazné stanovisko z hlediska zákona č. 289/1995 Sb., o lesích a o změně a doplnění některých zákonů (lesní zákon), ve znění pozdějších předpisů - souhlasné závazné stanovisko se stavbou v ochranném pásmu lesa, které vydal Městský úřad Bohumín, odbor životního prostředí a služeb dne 15.1.2021 pod zn. MUBO/02010/2021; *požadavky nebyly zapracovány do podmínek tohoto rozhodnutí, vzhledem ke skutečnosti, že se jedná o požadavky pro povolení a provedení stavby, které nemají vliv na umístění stavby a je možno je uplatnit ve stavebním*
- sdělení vydané Městským úřadem Bohumín, odborem životního prostředí a služeb dne 16.2.2021, č.j. MUBO/00343/2021/STAV/KUK
  - z hlediska zákona č. 201/2012 Sb., o ochraně ovzduší, ve znění pozdějších předpisů; *veřejné zájmy, které dotčený orgán hájí, nejsou záměrem dotčeny*
- závazné stanovisko orgánu územního plánování, které vydal Městský úřad Bohumín, odbor rozvoje a investic dne 17.2.2021 pod zn. MUBO/00343/03/2021/RAI/Ki - *záměr je přípustný (k územnímu rozhodnutí byla doložena dokumentace v rozsahu dle koordinační situace, která je přílohou tohoto závazného stanoviska)*
- závazné stanovisko k zásahu do významného krajinného prvku v rámci řízení o povolení kácení dřevin rostoucích mimo les, které vydal Městský úřad Bohumín, odbor životního prostředí a služeb dne 12.7.2021 pod zn. MUBO/27608/2021/ŽPS/Ja; *bez podmínek*
- rozhodnutí o povolení kácení dřevin, které vydal Obecní úřad Dolní Lutyně dne 2.7.2021, č.j. OÚDL 1726/2021
- vyjádření k projektové dokumentaci pro vydání územního rozhodnutí na akci: „Lutyňka, Bohumín-Nová Ves, řkm 3,071 – 4,459, ochrana obce proti velkým vodám (stavba č. 5725)“, které vydal Český rybářský svaz, územní svaz pro Severní Moravu a Slezsko dne 1.2.2021; zn. 116/21; *požadavkům nebylo vyhověno vzhledem ke skutečnosti, že se jedná o podmínky k provedení stavby, které nemají vliv na umístění stavby a je možno je uplatnit ve stavebním řízení*

- souhlas vlastníka pozemků parc. č. 3923/1, 3925/1 a 3927/1 v k.ú. Dolní Lutyně s navrhovaným záměrem vyznačený na situačním ze dne 13.4.2021, zn. SPU 009968/2021/Pon, které vydal Státní pozemkový úřad; požadavky nebyly zapracovány do podmínek tohoto rozhodnutí, vzhledem ke skutečnosti, že se jedná o požadavky pro povolení a provedení stavby, které nemají vliv na umístění stavby a je možno je uplatnit ve stavebním řízení
- souhlas vlastníka pozemků parc. č. 3938, 3931/1, 3926/1 a 3924/1 v k.ú. Dolní Lutyně s dočasným užíváním a vstupem na pozemky v rámci stavby „Lutyňka, Bohumín-Nová Ves, řkm 3,071 – 4,459, ochrana obce proti velkým vodám (stavba č. 5725)“, vč. vyznačení na situačním výkresu – Tomáš Kusák
- vyjádření ke stavbě „Lutyňka, Bohumín-Nová Ves, řkm 3,071 – 4,459, ochrana obce proti velkým vodám (stavba č. 5725)“, které vydala Obec Dolní Lutyně čj. OÚDL 0047/2021 ze dne 7.1.2021 – souhlas s navrhovaným záměrem
- vyjádření ke stavbě „Lutyňka, Bohumín-Nová Ves, řkm 3,071 – 4,459, ochrana obce proti velkým vodám (stavba č. 5725)“, které vydaly Lesy ČR, s.p. Lesní správa Opava dne 24.3.2021, č.j. LCR100/000482/2021; k uvedenému záměru vydal dne 15.1.2021 pod zn. MUBO/02010/2021 příslušný správní orgán, tj. Městský úřad Bohumín, odbor životního prostředí a služeb souhlasné stanovisko se stavbou v ochranném pásmu lesa; požadavek na uzavření dohody o vzdání se práva na náhradu škody nemá vliv na umístění stavby a je možno jej uplatnit ve stavebním řízení
- vyjádření ČHMÚ - hydrogeologické údaje povrchových vod ze dne 28.8.2021, č.j. CHMI/571/746/2020
- závazné stanovisko Ministerstva obrany ČR, Sekce nakládání s majetkem, odbor ochrany územních zájmů, sp. zn. 106341/2020-1150-OÚZ-BR ze dne 15.12.2020 – souhlasné závazné stanovisko bez stanovení podmínek
- stanovisko k projektové dokumentaci pro územní rozhodnutí, které vydalo Povodí Odry, státní podnik dne 18.1.2021 zn. POD/00030/2021/9232/831.10; bez podmínek
- sdělení o existenci komunikačního vedení společnosti Telco Pro Services a.s., zn. 0201262941 ze dne 22.6.2021; v zájmovém území se nenachází komunikační vedení v majetku společnosti
- sdělení o existenci komunikačního vedení společnosti ČEZ ICT Services a.s., zn. 0700401995 ze dne 22.6.2021; v zájmovém území se nenachází komunikační vedení v majetku společnosti
- sdělení o existenci energetického zařízení v majetku společnosti ČEZ Distribuce a.s., zn. 0101551977 ze dne 22.6.2021; v zájmovém území se nachází nadzemní vedení NN, požadavky, týkající se výše uvedeného stanoviska nebyly zapracovány do podmínek tohoto rozhodnutí, vzhledem ke skutečnosti, že se jedná o požadavky, které jsou zapracovány v dokumentaci pro územní řízení, nebo se jedná o požadavky, které se vztahují k provádění stavby, které nemají vliv na umístění stavby a je možno je uplatnit ve stavebním řízení
- souhlas společnosti ČEZ Distribuce a.s. k projektové dokumentaci pro účely územního rozhodnutí zn. 001117657939 ze dne 23.8.2021; v zájmovém území se nachází nadzemní vedení NN, požadavky, týkající se výše uvedeného stanoviska nebyly zapracovány do podmínek tohoto rozhodnutí, vzhledem ke skutečnosti, že se jedná o požadavky, které jsou zapracovány v dokumentaci pro územní řízení, nebo se jedná o požadavky, které se vztahují k provádění stavby, které nemají vliv na umístění stavby a je možno je uplatnit ve stavebním řízení
- stanovisko společnosti GridServices, s.r.o., zn. 5002215007 ze dne 22.9.2021 k povolení stavby – územní režim; požadavky nebyly zapracovány do podmínek tohoto rozhodnutí, vzhledem ke skutečnosti, že stanovené podmínky se vztahují k provádění stavby, které nemají vliv na umístění stavby a je možno je uplatnit ve stavebním řízení



- stanovisko k pro vydání územního souhlasu, resp. územního rozhodnutí – Severomoravské vodovody a kanalizace Ostrava, a.s. ze dne 22.1.2021 (zn. 9773/V000636/2021/DU); požadavky nebyly zapracovány do podmínek tohoto rozhodnutí, vzhledem ke skutečnosti, že stanovené podmínky se vztahují k provádění stavby, které nemají vliv na umístění stavby a je možno je uplatnit ve stavebním řízení
- stanovisko k existenci sítí – Severomoravské vodovody a kanalizace Ostrava, a.s. ze dne 2.9.2020 (zn. 9773/V025147/2021/AUTOMAT); bez podmínek – v zájmovém území se nachází zařízení v majetku, příp. v provozování SmVaK Ostrava a.s.
- vyjádření o existenci sítě elektronických komunikací pro územní řízení – CETIN a.s., ze dne 2.9.2020 (zn. 744922/20); bez podmínek - v zájmovém území nedojde ke střetu se sítí elektronických komunikací společnosti CETIN a.s.
- vyjádření k existenci sítí zn. 0000026796 ze dne 2.9.2020, které vydala společnost ČEPS, a.s.; v zájmovém území se nenachází elektrické zařízení v majetku společnosti
- vyjádření k existenci sítí zn. Ing.Šm/1100/20 ze dne 14.9.2020, které vydala společnost GreenGas DPD, a.s.; v zájmovém území se nenachází zařízení v majetku společnosti
- vyjádření o existenci sítě elektronických komunikací pro umístění stavby – Vodafone Czech Republic a.s., ze dne 3.9.2020 (zn. 200902-0851205897); v zájmovém území se nenachází žádné podzemní ani nadzemní vedení společnosti Vodafone Czech Republic a.s.
- vyjádření o existenci sítě elektronických komunikací pro umístění stavby; T-Mobile Czech Republic, a.s., ze dne 2.9.2020 (zn. E37208/20); v zájmovém území se nenachází sítě elektronických komunikací společnosti T-Mobile Czech Republic, a.s.
- vyjádření k technické infrastruktuře - obec Dolní Lutyně čj. OÚDL 2380/2020 ze dne 9.10.2020; v zájmovém území se nenachází síť technické infrastruktury ve správě obce
- doklad o úhradě správního poplatku ze dne 8.9.2021
- doklady o vlastnictví pozemků dotčených navrhovanou stavbou
- snímek z katastrální mapy

Stavební úřad zajistil vzájemný soulad předložených závazných stanovisek dotčených orgánů vyžadovaných zvláštními předpisy, kdy je případně zahrnul do podmínek rozhodnutí.

Vypořádání s návrhy a námitkami účastníků řízení:

- účastníci řízení neuplatnili návrhy a námitky.

Vypořádání s vyjádřeními účastníků řízení k podkladům rozhodnutí:

- účastníci řízení se k podkladům rozhodnutí nevyjádřili.

Dále stavební úřad posoudil a shledal, že záměr žadatele je v souladu s hledisky uvedenými v ustanovení § 90 odst. 1) stavebního zákona:

**a) s požadavky tohoto zákona a jeho prováděcích právních předpisů, zejména s obecnými požadavky na využívání území:**

Umístění stavby vyhovuje obecným požadavkům na využívání území podle ustanovení vyhlášky č. 501/2006 Sb., o obecných požadavcích na využívání území, ve znění pozdějších předpisů. Navržená stavba vyhovuje technickým požadavkům na stavby podle ustanovení vyhlášky č. 268/2009 Sb., o technických požadavcích na stavby, ve znění pozdějších předpisů a obecným technickým požadavkům zabezpečujícím bezbariérové užívání staveb dle vyhlášky č. 398/2009 Sb., o obecných technických požadavcích zabezpečující bezbariérové užívání staveb.



**b) s požadavky na veřejnou dopravní a technickou infrastrukturu k možnosti a způsobu napojení nebo podmínkám dotčených ochranných a bezpečnostních pásem:**

Stavba je navržena v souladu s požadavky na zajištění veřejné dopravní a technické infrastruktury. Stávající technická infrastruktura je respektována. Byla doložena kladná stanoviska správců a vlastníků stávajících inženýrských sítí (tj. Severomoravské vodovody a kanalizace Ostrava a.s., ČEZ Distribuce, a.s., GasNet, s.r.o., v zastoupení GasNet Služby, s.r.o. a CETIN a.s.). Nové nároky na veřejnou dopravní a technickou infrastrukturu nejsou vyžadovány.

**c) s požadavky zvláštních právních předpisů a se závaznými stanovisky, popřípadě s rozhodnutími dotčených orgánů podle zvláštních právních předpisů nebo stavebního zákona, popřípadě s výsledkem řešení rozporů:**

Záměr byl posuzován jednotlivými dotčenými orgány (tj. Hasičským záchranným sborem Moravskoslezského kraje, Městským úřadem Bohumín, odborem životního prostředí, Městským úřadem Bohumín, odborem rozvoje a investic, Městským úřadem Bohumín, odborem dopravy, Ministerstvem životního prostředí, sekce nakládání s majetkem, odbor ochrany územních zájmů a Krajským úřadem Moravskoslezského kraje, odbor životního prostředí a zemědělství).

Městský úřad Bohumín, odbor rozvoje a investic vydal vyjádření z hlediska územního plánu ke koordinovanému závaznému stanovisku pod zn. MUBO/00343/03/2021/RAI/Ki ze dne 17.2.2021.

Dle platného územního plánu obce Dolní Lutyně se pozemky parc. č. 3908/1, 3909, 3923/7, 3923/8, 3923/9, 3924/2, 3925/2, 3926/2, 3927/2, 3928/2 a 3931/4 v katastrálním území Dolní Lutyně nacházejí v těchto plochách s rozdílným způsobem využití:

- v ploše dopravních koridorů DK, která je zastavitelnou plochou č. Z1/21, vymezenou ve smyslu ustanovení § 2 odst. 1, písm. j) stavebního zákona, tato plocha je zároveň plochou pro umístění veřejně prospěšné stavby VD2, kterou je přeložka silnice I/67 ve vymezené zastavitelné ploše dopravních koridorů DK č. Z1/21 včetně úprav souvisejících komunikací, vyvolaných přeložek sítí technické infrastruktury, dílčích přeložek vodních toků a založení chybějících částí ÚSES; veřejně prospěšná stavba VD2 je zpřesněním veřejně prospěšné stavby DZ5 vymezené v ZÚR,
- v ploše vodních nádrží a toků VV, v nezastavěném území a v ploše změn v krajině K1/6,
- v ploše orné půdy a trvalých travních porostů NZ, v nezastavěném území,
- v ploše územního systému ekologické stability ÚSES a návrhové ploše ÚSES 32, v nezastavěném území,
- v ploše občanského vybavení veřejné infrastruktury OV, která je zastavitelnou plochou č. Z1/2.

Posuzovaný záměr je v Územním plánu Dolní Lutyně vymezen jako veřejně prospěšná stavba s označením „VTO1/1 – stavby protipovodňových opatření na Lutyňce“, která zahrnuje úpravu stávajícího koryta, stavbu hrázi, přeložku vodního toku, stavbu vodní nádrže. Územní plán Dolní Lutyně byl vydán Zastupitelstvem obce Dolní Lutyně dne 31.3.2010 opatřením obecné povahy č.j. OUDL/444/2010-Výst., které nabylo účinnosti dne 23.4.2010, ve znění pozdějších změn. Záměr není v rozporu se záměry územního plánování, zejména s platným územním plánem Dolní Lutyně.

Dle rozhodnutí o změně chráněného ložiskového území české části Hornoslezské pánve vydaného Ministerstvem životního prostředí, odboru výkonu státní správy IX dne 3.5.2016 pod č.j. 748/580/16,30134/ENV, jehož součástí je dokument „Podmínky ochrany ložisek černého uhlí v chráněném ložiskovém území české části Hornoslezské pánve ve vymezené části okresu Karviná“ a Mapa důlních podmínek pro stavby v okrese

Karviná, se uvedený záměr nachází v ploše „N“ (území mimo vlivy důlní činnosti). V souladu s generálním závazným stanoviskem k umístování staveb v chráněném ložiskovém území, vydaným odborem životního prostředí a zemědělství Krajského úřadu Moravskoslezského kraje dne 8.2.2019 pod čj. MSK 20674/2019 stavební záměr nevyžaduje provedení zvláštních opatření proti vlivům poddolování.

Stavba nenarušuje stávající architektonické a urbanistické hodnoty v území, ani charakter území. Dále je uvedený záměr v souladu se Zásadami územního rozvoje Moravskoslezského kraje a v souladu s Politikou územního rozvoje České republiky.

Stavební úřad současně ověřil, že záměr je navržen tak, aby budoucím užíváním stavby nedošlo k ohrožení veřejných zájmů chráněných stavebním zákonem.

Dále stavební úřad zjistil, že záměr respektuje předpisy bezpečnosti práce a technických zařízení. Stavba se netýká zásady urbanistického, architektonického a výtvarného řešení, nejsou vzneseny požadavky na zábor a ochranu zemědělského a lesního půdního fondu, požadavky na předpisy hygienické, požární, dopravní, ochrany přírody, péče o kulturní památky, nedojde ke změně odtokových poměrů na staveništi, neovlivní okolní pozemky, nevyžaduje ochranu proti hluku, úsporu energií a tepla, řešení požadavků pro osoby s omezenou schopností pohybu.

Stavební úřad v provedeném územním řízení přezkoumal předloženou žádost z hledisek uvedených v ustanovení § 90 stavebního zákona a zjistil, že umístěním a realizací záměru nejsou ohroženy zájmy chráněné stavebním zákonem, předpisy vydanými k jeho provedení a zvláštními předpisy, proto rozhodl způsobem uvedeným ve výroku.

### Poučení

Proti tomuto rozhodnutí může účastník podat odvolání, a to dle ustanovení § 83 odst. 1 správního řádu ve lhůtě do 15 dnů ode dne jeho oznámení. Lhůta pro podání odvolání se počítá ode dne následujícího po doručení písemného vyhotovení rozhodnutí, nejpozději však po uplynutí desátého dne ode dne, kdy bylo nedoručené a uložené rozhodnutí připraveno k vyzvednutí. Odvolání se podává u Obecního úřadu Dolní Lutyně. O odvolání rozhoduje Krajský úřad, Moravskoslezský kraj, odbor územního plánování a stavebního řádu.

Podle ustanovení § 82 odst. 1 správního řádu je nepřipustné odvolání jen proti odůvodnění rozhodnutí. Podle odst. 2 tohoto ustanovení musí mít odvolání náležitosti uvedené v ustanovení § 37 odst. 2 správního řádu a musí obsahovat údaje o tom, proti kterému rozhodnutí směřuje, v jakém rozsahu ho napadá a v čem je spatřován rozpor s právními předpisy nebo nesprávnost rozhodnutí nebo řízení, jež mu předcházelo. Odvolání se podává s potřebným počtem stejnopisů tak, aby jeden stejnopis zůstal správnímu orgánu a aby každý účastník řízení dostal jeden stejnopis. Nepodá-li odvolatel potřebný počet stejnopisů, vyhotoví je zdejší stavební úřad na náklady odvolatele.

Stavební úřad po právní moci rozhodnutí předá ověřenou dokumentaci žadateli, případně obecnímu úřadu, jehož územního obvodu se umístění stavby týká, není-li sám stavebním úřadem, popřípadě též speciálnímu stavebnímu úřadu.

Rozhodnutí má podle ustanovení § 93 odst. 1 stavebního zákona platnost **2 roky**. Nepozbude však platnosti, jestliže v této lhůtě bude stavba zahájena.

Územní rozhodnutí pozbývá platnosti také dnem, kdy stavební úřad obdrží oznámení žadatele nebo jeho právního zástupce, že upustil od záměru, k němuž se rozhodnutí vztahuje.

Stavby vodních děl dle ustanovení § 15 odst. 1, písm. d) stavebního zákona vyžadují stavební povolení, které vydává příslušný speciální stavební úřad.

Beata Sokanská  
Digitálně podepsal  
Beata Sokanská  
Datum: 2021.09.08  
14216240360

Ing. Beata Sokanská  
referent stavebního úřadu  
oprávněná úřední osoba

Příloha:

- situační výkres širších vztahů s vyznačením navrhovaného záměru v měř. 1:2000

Poplatek:

Správní poplatek stanovený v položce 17 bod 1 písm. h) sazebníku správních poplatků, který je přílohou zákona č. 634/2004 Sb., o správních poplatcích, ve znění pozdějších předpisů, ve výši 3.000 Kč byl uhrazen dne 8.9.2021.

**Rozdělovník:**

**Účastníci řízení:**

- **podle ustanovení § 27 odst. 1 správního řádu a současně účastníci dle § 85 odst. 1, písm. a) stavebního zákona**, tj. žadatel, kterému se dle ustanovení § 144 odst. 6 správního řádu doručuje jednotlivě
  - Povodí Odry, státní podnik, IČ 70890021, se sídlem Varenská 3101/49, Ostrava-Moravská Ostrava, prostřednictvím zástupce: společnost LINEPLAN s.r.o., IČ 62255860, se sídlem: 28. října 2663/150, Ostrava-Moravská Ostrava
- **podle ustanovení § 85 odst. 1, písm. b) stavebního zákona**, tj. obec, na jejímž území má být požadovaný záměr uskutečněn (dle ustanovení § 87 odst. 3 stavebního zákona se doručuje jednotlivě)
  - Obec Dolní Lutyně, Třanovského 10, 735 53 Dolní Lutyně
- **podle ustanovení § 27 odst. 1 správního řádu a současně účastníci dle § 85 odst. 2, písm. a) stavebního zákona**, tj. vlastník pozemku nebo stavby (včetně staveb technické infrastruktury), na kterých má být požadovaný záměr uskutečněn, není-li sám žadatelem, nebo ten, kdo má jiné věcné právo k tomuto pozemku nebo stavbě (včetně staveb technické infrastruktury), kterým se dle ustanovení § 144 odst. 6 správního řádu v souladu s ustanovením § 87 odst. 3 stavebního zákona doručuje jednotlivě
  - Tomáš Kusák, Dolní Marklovice 152, 735 72 Petrovice u Karviné
  - Státní pozemkový úřad, Husinecká 1024/11a, 130 00 Praha-Žižkov
  - Český rybářský svaz, územní svaz pro Severní Moravu a Slezsko, Jahnova 14, 709 00 Ostrava-Mariánské Hory
  - Lesy České republiky, s.p., lesní správa Opava, Stará silnice 1872/4, 746 01 Opava-předměstí
  - Severomoravské vodovody a kanalizace Ostrava a.s., 28.října 169, 709 45 Ostrava-Mariánské Hory
  - GasNet Služby, s.r.o., Plynárenská č.p. 499/1, 602 00 Brno-Zábřovice
  - ČEZ Distribuce, a. s., Teplická č.p. 874/8, Děčín IV-Podmokly, 405 02 Děčín 2



- **podle ustanovení § 27 odst. 2 správního řádu a současně účastníci dle § 85 odst. 2, písm. b) stavebního zákona**, tj. osoby, jejichž vlastnické nebo jiné věcné právo k sousedním stavbám (včetně staveb technické infrastruktury) anebo sousedním pozemkům nebo stavbám (včetně staveb technické infrastruktury) na nich může být územním rozhodnutím přímo dotčeno, kterým se dle ustanovení § 144 odst. 6 správního řádu v souladu s ustanovením § 87 odst. 3 stavebního zákona doručuje veřejnou vyhláškou (účastníci se identifikují označením pozemků a staveb evidovaných v katastru nemovitostí dotčených vlivem záměru)
  - parc. č. 3953, 3940, 3932/1, 3932/2, 3932/3, 3933, 3934/5, 3934/1, 3934/2, 3934/4, 3935, 3920/1, 3929, 3930, 3931/2, 3931/3, 3941/1, 3941/3, 3941/2, 4331, 3919, 3900/2, 3928/1, 3922, 3942, 3964/1, 3968, 4010/1, 4012/1 a 3958/1 v katastrálním území Dolní Lutyně a parc. č. 2001, 2002/1, 2002/2, 2003, 2006, 2007, 2019, 2248/2, 2008, 2013, 2014/1, 2014/2, 2015, 2016/1, 2017/2, 2005, 2012/1, 2016/2, 2017/1, 2018, 2246, 2247 a 2418/3 v katastrálním území Skřečůň.

*Případným osobám neznámého pobytu nebo sídla a osobám, které nejsou známy, se oznámení o zahájení řízení doručuje v souladu s ustanovením § 25 odst. 1 a s ustanovením § 32 odst. 3 správního řádu, rovněž veřejnou vyhláškou.*

#### **Dotčené orgány (datovou schránkou)**

- Krajský úřad Moravskoslezský kraj – odbor životního prostředí a zemědělství, 28. října 117, 702 18 Ostrava
- Ministerstvo obrany ČR – sekce nakládání s majetkem Ministerstva obrany, odbor ochrany územních zájmů, oddělení ochrany územních zájmů Brno, Svatoplukova 2687/84, 662 10 Brno
- Městský úřad Bohumín, odbor životního prostředí a služeb, Masarykova 158, 735 81 Bohumín
- Městský úřad Bohumín, odbor rozvoje a investic, oddělení rozvoje a územního plánování, Masarykova 158, 735 81 Bohumín

#### **Dotčené orgány (doporučeně na doručenkou)**

- Obecní úřad Dolní Lutyně, úsek dopravy, Třanovského 10, 735 53 Dolní Lutyně
- Obecní úřad Dolní Lutyně, úsek životního prostředí, Třanovského 10, 735 53 Dolní Lutyně

#### **K vyvěšení veřejné vyhlášky:**

- **Obecní úřad Dolní Lutyně**, Třanovského 10, 735 53 Dolní Lutyně
- **Městský úřad Bohumín**, Masarykova 158, 735 81 Bohumín

Vzhledem k tomu, že se jedná o řízení s velkým počtem účastníků řízení, doručuje stavební úřad toto oznámení o zahájení řízení účastníkům řízení dle § 85 odst. 2 písm. b) stavebního zákona postupem dle ustanovení § 144 odst. 6 správního řádu, tj. veřejnou vyhláškou. Toto oznámení o zahájení územního řízení bylo stavebním úřadem obecního úřadu Dolní Lutyně současně zasláno Městskému úřadu Bohumín k vyvěšení na své úřední desce, vzhledem k tomu, že účastníci řízení dle § 85 odst. 2 písm. b) stavebního zákona jsou vlastníci sousedních pozemků a staveb nacházejících v katastrálním území Skřečůň.

Toto oznámení musí být vyvěšeno nejméně po dobu 15 dnů na úřední desce Obecního úřadu Dolní Lutyně a současně zveřejněno způsobem umožňujícím dálkový přístup. Po jejím sejmutí bude potvrzená písemnost vrácena zpět stavebnímu úřadu Obecního úřadu Dolní Lutyně. Písemnost se považuje za doručenou patnáctým dnem po vyvěšení tohoto oznámení na úřední desce Obecního úřadu Dolní Lutyně.

Na úřední desce Obecního úřadu Dolní Lutyně

Vyvěšeno dne .....

Sejmuto dne.....







## POSUDEK

o potřebě, popřípadě návrhu podmínek provádění technickobezpečnostního dohledu (dále jen TBD) a k zařazení vodního díla do kategorie podle § 61 odst. 6 zákona č. 254/2001 Sb., o vodách a o změně některých zákonů v platném znění (dále jen vodní zákon)

Název VD	Lutyňka, Bohumín - Nová Ves, ř.km 3.071 – 4.459
Souřadnice VD	Y=462099.58; X=1093098.97
Katastrální území (k.ú.)	Dolní Lutyně
Obec	Dolní Lutyně
ID Obce	2973
Obec s rozšířenou působností (ORP)	Bohumín
Okres	Karviná
Kraj	Moravskoslezský
Vodoprávní úřad	MěÚ Bohumín, Odbor životního prostředí a služeb
Vodní tok	Lutyňka
IDVT	10217302
Číslo hydrologického pořadí (ČHP)	2-03-03-0751-0-00
Druh VD	Protipovodňová ochrana
Typ vzdouvací konstrukce	Zemní hráz
Vlastník	Povodí Odry, s.p.
Stavebník	Povodí Odry, s.p.

Výše uvedené vodní dílo, určené ke vzdouvání nebo zadržování vody navrhujeme na základě ustanovení § 61 odst. 4 a 6 vodního zákona zařadit do

### IV. kategorie.

Podle § 61 odst. 2 a 3 vodního zákona patří vodní dílo „Lutyňka, Bohumín - Nová Ves, ř.km 3.071 – 4.459“ mezi vodní díla, která podléhají TBD. Jeho základní rozsah a četnost provádění jsou stanoveny vyhláškou č. 471/2001 Sb., o technickobezpečnostním dohledu nad vodními díly, v platném znění (dále jen vyhláška) a vyplývají z § 62 vodního zákona.

#### *Návrh podmínek provádění TBD:*

Nad rámec minimálního rozsahu doporučujeme pro výše uvedené vodní dílo zvýšit četnost provádění obchůzek v období zvýšených povodňových průtoků. Dále doporučujeme sledovat provádění stavebních prací v blízkém okolí VD a posuzovat jejich vliv na bezpečnost a provozní spolehlivost.

#### *Požadavek na zabezpečení vodního díla při povodni:*

S ohledem na druh VD (ochranná hráz) se zajištění bezpečnosti při povodních neřeší.

#### *Návrh a posouzení parametrů bezpečnostních a výpustných zařízení:*

Pro tento druh vodního díla bezpředmětné.

## Zdůvodnění

Kategorie VD a podmínky provádění dohledu byly navrženy podle kritérií uvedených v příloze č. 1 vyhlášky. Stanovení potenciálu škod bylo provedeno v souladu s Metodickým pokynem MZe ke zpracování posudků pro zařazení vodního díla do kategorie z hlediska technickobezpečnostního dohledu. Potenciál škod vyjadřuje součet bodového ohodnocení možných škod, ke kterým by došlo v důsledku havárie protipovodňového opatření (např. protržení mobilního hrzení u Novotného lávky, kde je výška hrzení 2,8 m) s následným zaplavením celého chráněného území intravilánu Prahy – Staré Město a Josefova ohraničeného linií protipovodňových opatření na pravém břehu Vltavy a hranicí Q<sub>8/2002</sub>. Do těchto škod byly zahrnuty potenciální ztráty na lidských životech, přímé škody na vlastních protipovodňových opatřeních, stavbách a objektech v chráněném území, ztráty způsobené vyřazením protipovodňových opatření z provozu a další nepřímé škody.

Posudek byl vypracován v souladu s § 61 odst. 11 a 14 vodního zákona odborně způsobilou právnickou osobou pověřenou MZe ke zpracování posudků pro zařazení vodních děl do kategorií z hlediska TBD podle § 2 odst. 15 vodního zákona. Posudek slouží pro potřeby vodoprávního úřadu, jehož samostatné rozhodnutí o rozsahu a podmínkách provádění TBD a o zařazení určeného vodního díla do kategorie je zpravidla součástí řízení o povolení jeho stavby nebo změny.

Pravomocné rozhodnutí vodoprávního úřadu bude rozesláno na vědomí ústřednímu vodoprávnímu úřadu a zpracovateli posudku datovou schránkou.

Vstupní údaje pro výpočet potenciálu škod a návrh kategorie jsou shrnuty do standardně vedeného protokolu uloženého u zpracovatele posudku, z něhož uvádíme:

*Plocha povodí k profilu díla:* 11,01 km<sup>2</sup>

*N - leté průtoky:* Q<sub>100</sub> = 15,3 m<sup>3</sup>.s<sup>-1</sup>, Q<sub>20</sub> = 9,88 m<sup>3</sup>.s<sup>-1</sup>

*Rozdíl mezi korunou hráze (mobilního hrzení) a terénem při vzdušní patě PPO:* 1,8 m (z PD)

*Rozhodující (modifikovaný) průtok při havárii díla:* 13 m<sup>3</sup>.s<sup>-1</sup>

*Rozsah ohroženého území a popis škod:*

Chráněné území v lokalitě vodního díla tvoří extravilán obce Dolní Lutyně vč. osady Martinov a také okrajové území obce Bohumín, místní části Nová Ves. V případě protržení ochranné hráze bude zatopeno hloubkou vody do 0,5 m cca 21 ha zemědělských pozemků a cca 10 objektů bydlení a stejný počet drobných hospodářských objektů.

*Ohrožené obyvatelstvo žijící v území na toku pod vodním dílem:* 0 osob

**Potenciál škod: P = 2 body**

V Praze, dne 9. 2. 2023



Vypracoval:

Ing. Ondřej Černý

Za VODNÍ DÍLA - TBD a.s.:

Ing. Petr Smrž  
ředitel a prokurista